

Inventaire des cavités

n° 1 à 49

Mise à jour : 25/11/2015

Légende

- 321** : Fiche non publiée
322 : Fiche déjà publiée dans une mise à jour précédente
✓**323** : Fiche faisant l'objet de la mise à jour.

1	26
2	27
3	28
4	29
5	✓ <u>30</u>
6	31
7	✓ <u>32</u>
8	33
9	34
✓ <u>10</u>	35
✓ <u>11</u>	36
12	37
13	38
14	✓ <u>39</u>
✓ <u>15</u>	✓ <u>40</u>
✓ <u>16</u>	41
17	42
18	43
19	44
20	45
21	46
22	47
23	48
24	49
25	

• 1, 2, 3 et 4 (SCD) : Cuevas de las Carcelez n°1.

Commune : Soba

x : 448,51 ; y : 4786,64 ; z : 820 m (zone n° 04)

Carte 1/5000 : XIII-29 ; carte spéléologique n° 8

Situation : Visibles depuis les cabanes amont de Rolacia, 50 à 60m au dessus du Rio de Cuesta Avellano.

Description : Ensemble de petites cavités voisines les unes des autres. La plus importante, la numéro 4 développe 240 m en plusieurs branches parallèles et communique avec le plateau tout proche, en de nombreux endroits. La section moyenne des galeries excède rarement 1 x 3 m.

Une trentaine de mètres sous les grottes, plusieurs sources pérennes sortent de fentes du rocher.

Développement : 26 m ; dénivellation : 2 m

Niveau géologique : 8

Historique des explorations : Exploré par le S.C.Dijon en 1964 (C.Mugnier)

Topographie : S.C.Dijon 1964

Résurgence présumée : En dessous ?

Bibliographie principale :

- MUGNIER, Claude (1969) : Répertoire des cavités de la région d'Ason (Santander - Espagne)

- Sous le Plancher, tome 8, 1969, fasc. 2, p.157 à 215

- SIMONNOT, Guy (1976) : Les principales cavités du massif de Porracolina - Sous le Plancher, tome 13, 1974, fascicule 3-4,

- SIMONNOT, Guy (1987) : Les grottes du barranco de la la Sota - Sous le Plancher 1987 n° 2, p.90

• 5 (SCD) : Sumidero del Rio Ason.

Perte du rio Ason

Commune : Arredondo

x : 450,81 ; y : 4788,23 ; z : 207 m (zone n° 01)

Carte 1/5000 : XII-30 ; carte spéléologique n° 6

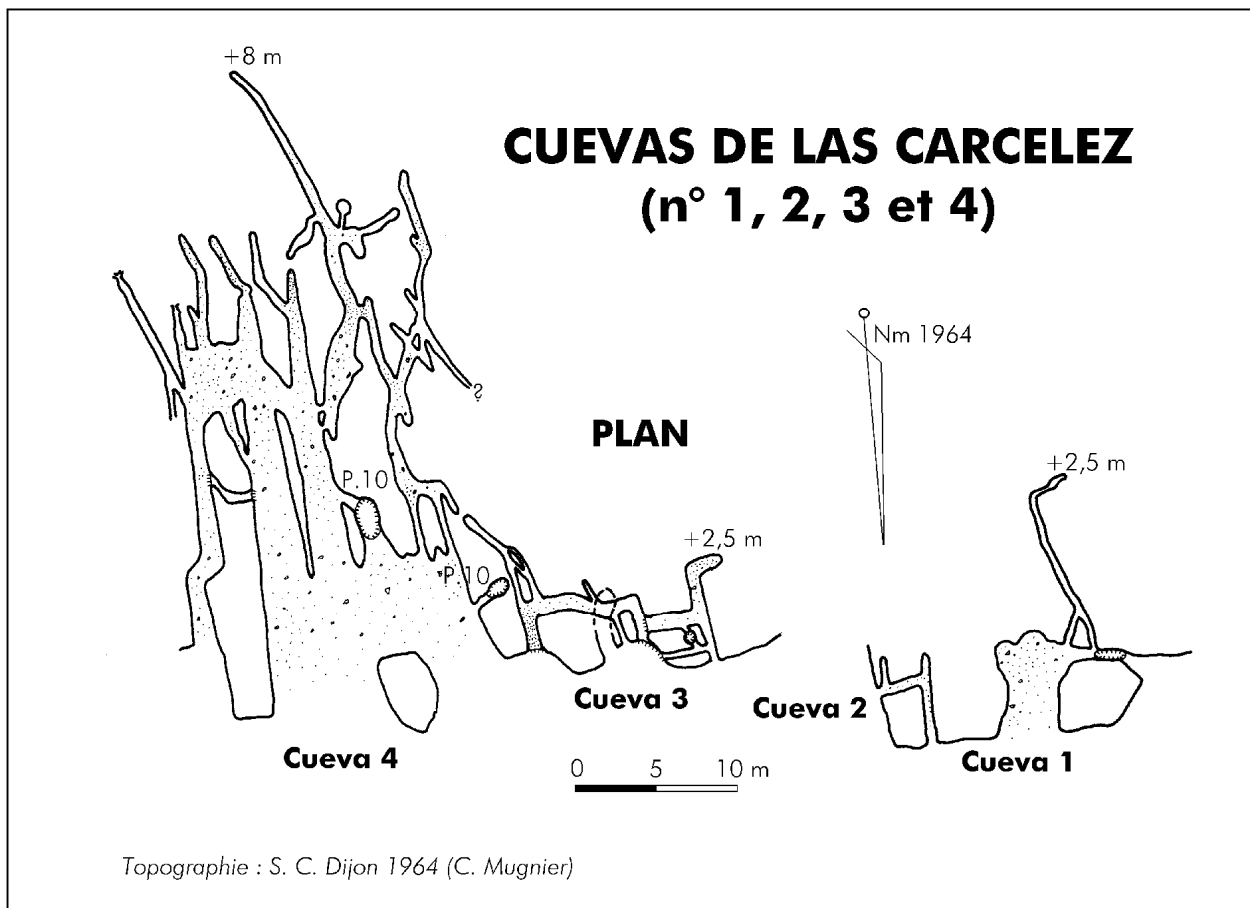
Situation : Au pied d'une pile d'un petit pont qui permet de traverser le Rio, 500 m en aval d'Ason, au lieu-dit Jonegral.

Description : En basses eaux, perte totale du Rio Ason sur le fond de son lit, dans une diaclase étroite obstruée par de gros blocs. En hautes eaux, il s'agit simplement d'une perte partielle.

La rivière réapparaît à la hauteur de la résurgence du Praduco, au milieu des galets.

Dénivellation : -2 m

Niveau géologique : 4/3



Le rio Ason, qui circule en amont sur les formations gréseuses imperméables d'Ason (niveau 5), atteint au niveau de la perte les calcaires de Pena Lavalle,

Historique des explorations : Déjà signalée par le S. C. D. en 1958, elle a subi plusieurs tentatives de désobstruction, la plus importante étant celle du S. C. Chablis en 1995 puis 1997.

Topographie : Sans

Résurgence présumée : Rio Ason

Bibliographie principale :

- MUGNIER, Claude (1969) : Répertoire des cavités de la région d'Ason (Santander - Espagne) - Sous le Plancher, tome 8, 1969, fasc. 2, p.157 à 215
- PUIG, G.; SANCHEZ, R. (1888) : Datos para la geologia de la Provincia de Santander - Boletín de la Comision del Mapa Geologico de Espana, tome XV, p. 251 à 329

•6 (SCD) : Cueva la Cubia.

Commune : Arredondo

x : 450,684 ; y : 4788,561 ; z : 260 m (GPS) (zone n° 01)

Carte 1/5000 : XII-30 ; carte spéléologique n° 6

Situation : Au milieu d'une prairie, un peu au dessus de la route qui monte à Val de Ason.

Description : L'entrée donne immédiatement accès à 2 courtes galeries de belle section (5 x 2,5m). L'une descendante s'arrête au bout d'une trentaine de mètres sur une petite salle argileuse derrière une

étroiture (-5m). La branche remontante longue de 20m (+10m) est obstruée par un important colmatage d'argile.

La Cubia sert d'abri pour les moutons et les chèvres (murs et branchages). Cette cavité est peut-être un maillon fossile en relation avec la résurgence du rio Sordo (Fuente de Jonegral)

Développement : 55 m ; dénivellation : 15 m

Niveau géologique : 3

Topographie : S.C.Dijon (Simonnot) 1978

Résurgence présumée : Rio Sordo

Bibliographie principale :

- MUGNIER, Claude (1969) : Répertoire des cavités de la région d'Ason (Santander - Espagne) - Sous le Plancher, tome 8, 1969, fasc. 2, p.157 à 215

•7 (SCD) : Cueva de la Coventosa.

Red Cueto-Coventosa

Commune : Arredondo

x : 450,67 ; y : 4789,225 ; z : 302 m (zone n° 01)

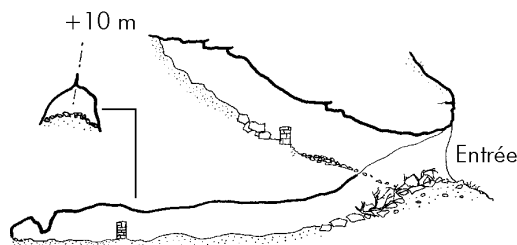
Carte 1/5000 : XII-30 ; carte spéléologique n° 6

Situation et description détaillées : Voir tome 2 de Cuevas del alto Asón, secteur 1

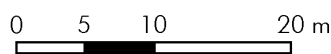
Niveau géologique : 3/4

Résurgence : Cubera

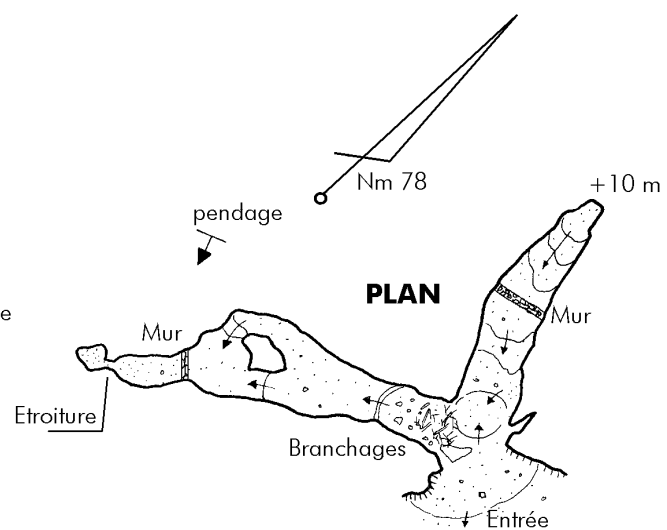
La Cubia (n°6)



COUPE



Topographie : S. C. Dijon 1978 (G. Simonnot)



PLAN

.8 (SCD) : Cueva del Horco A et B.

Commune : Arredondo
x : 450,649 ; y : 4789,437 ; z : 320 m (GPS)
(zone n° 01)

Carte 1/5000 : XII-30 ; carte spéléologique n° 6
Situation : En bordure gauche du sentier allant de Valdeason à Socueva, après la Coventosa et l'Escalon.

Description : Petite traversée composée d'un puits de 10 m (Horco B), d'une petite salle (10 x 10 m ; h = 5 m) et d'une galerie longue de 20 m communiquant avec la cueva A. (voir aussi description SIES 1992). La principale curiosité de cette cavité tient à l'importance des remplissages qui masquent presque totalement les parois originelles. Une étude détaillée de ceux-ci mériterait d'être réalisée.

Développement : 56 m ; dénivellation : -15 m

Niveau géologique : 3


Historique des explorations : Exploré par le S.C.Dijon en 1964 (C.Mugnier)

Topographie : S.C.Dijon 1964 et SIES 1988

Résurgence présumée : Cubera ?

Bibliographie principale :

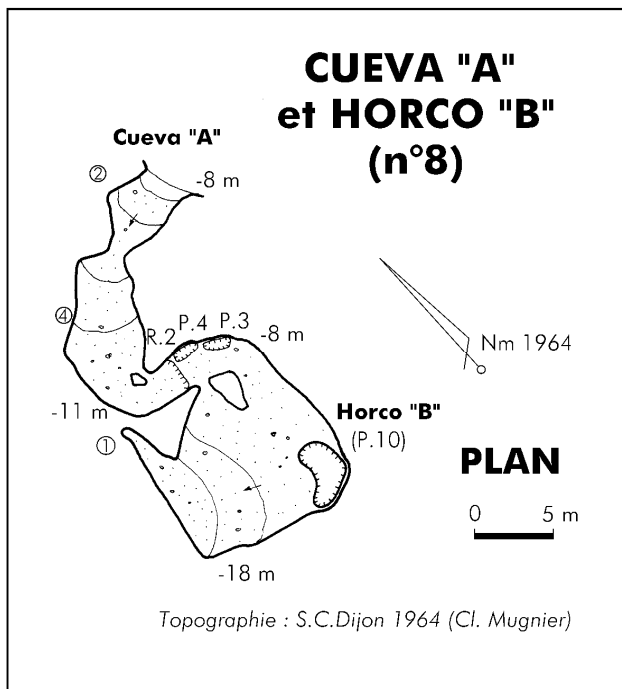
- *BEGINES RAMIREZ, A (1965) : Avance al catalogo de cavidades de la Provincia de Santander - Cuadernos de Espeleologia, I, p. 43 à 46*
- *DE LORIO, Bernard (1958) : Expédition dans*



Des remplissages très divers masquent presque totalement les contours de la galerie.
(photo : P. Degouve)

les monts Cantabriques, été 1958 - Sous le Plancher, n°4-5, p. 60 à 67

- *DEROUET, Louise; DRESCO, Edouard (1955) : Recherches souterraines dans les Monts Cantabriques (Espagne, 1954) - Notes de chasse - Compte rendu des températures relevées - Speleon, tome VI, n°3, p.159 à 178*
- *DRESCO, Edouard (1957) : Campagnes biospéléologiques de 1952 et 1954 - Spéléon, tome VI, fasc. 1-2, p. 53 à 72*
- *MUGNIER, Claude (1969) : Répertoire des cavités de la région d'Ason (Santander - Espagne) - Sous le Plancher, tome 8, 1969, fasc. 2, p.157 à 215*



Topographie : S.C.Dijon 1964 (Cl. Mugnier)

.9 (SCD) : Sumidero del Rio Munio.

Commune : Arredondo
x : 448,275 ; y : 4787,3 ; z : 750 m, (zone n° 04)
Carte 1/5000 : XIII-29 ; carte spéléologique n° 8
Situation : Rolacia - ravin du Rio Munio.

Description : Perte totale des eaux du río Munio en période d'étiage. Impénétrable.

En période estivale, perte totale du rio Munio

dans son lit rocheux.

Développement : impénétrable
Niveau géologique : 5
Niveau 5 (complexe gréseux d'Ason)
Résurgence présumée : ?

Bibliographie principale :

- MUGNIER, Claude (1969) : *Répertoire des cavités de la région d'Ason (Santander - Espagne) - Sous le Plancher, tome 8, 1969, fasc. 2, p.157 à 215*

•10 (SCD) : Cueva del Rio Munio.

Commune : Arredondo
x : 448,085 ; y : 4787,298 ; z : 830 m (GPS), (zone n° 04)

Carte 1/5000 : XIII-29 ; carte spéléologique n° 8
Situation et description : Voir tome 3 de Cuevas del alto Asón (secteur 4)
Développement : 3714 m ; dénivellation : 205 m
Niveau géologique : 8
Résurgence présumée : Manantial del rio Munio (n°10)

Bibliographie principale :

- KIEFFER, Jean-Paul (1985) : *Expédition 1983 de Dijon-Spéléo dans le Val d'Ason - Dijon-Spéléo 1985, tome 1, n°1, p. 29 à 50*
- MORVERAND, Philippe (1980) : *La cueva del Rio Munio - Scialet n°9, p. 78*
- MORVERAND, Philippe; DOARE, Pascal; GISSELBRECHT, Olivier; OLIVAUX, Jean-Luc (1987) : *Elgueron 86 - Rapport d'expédition du S.C.Paris*
- MUGNIER, Claude (1969) : *Répertoire des cavités de la région d'Ason (Santander - Espagne) - Sous le Plancher, tome 8, 1969, fasc. 2, p.157 à 215*
- ORTEGA, Francisco Fernandez; URIOL, Maria del Carmen Vals (1998) : *Los colores de la oscuridad, Cantabria, Paraiso Subteraneo - Editions Creàtica, Santander*
- SIMONNOT, Guy (1976) : *Les principales cavités du massif de Porracolina - Sous le Plancher, tome 13, 1974, fascicule 3-4, p.31 à 33*
- SPELEO-CLUB DE DIJON (1980) : *Compte rendu des activités du club, du 1/07 au 31/12/1979 - Sous le Plancher, tome XVI, fasc. 3-4 1977 à 1979, p. 83*

•11 (SCD) : Manantial del Rio Munio.

Commune : Arredondo

x : 448,115 ; y : 4787,28 ; z : 815 m, (zone n° 04)

Carte 1/5000 : XIII-29 ; carte spéléologique n° 8
Situation : Rolacia - Ravin du Rio Munio.

Description : Résurgence pérenne de la grotte du Rio Munio (N° 10). Petite grotte siphonnante. Deux mètres au dessus, un boyau temporairement actif, reste à explorer.

Développement : 1 m
Niveau géologique : 8
Niveau 5
Topographie : Sans

Bibliographie principale :

- MUGNIER, Claude (1969) : *Répertoire des cavités de la région d'Ason (Santander - Espagne) - Sous le Plancher, tome 8, 1969, fasc. 2, p.157 à 215*
- ORTEGA, Francisco Fernandez; URIOL, Maria del Carmen Vals (1998) : *Los colores de la oscuridad, Cantabria, Paraiso Subteraneo - Editions Creàtica, Santander*

•15 (SCD) : Sumidero del Hoyo de Brena Roman.

Commune : Soba
x : 448,98 ; y : 4783,34 ; z : 956 m, (zone n° 07)
Carte 1/5000 : XIV-29 ; carte spéléologique n° 11
Situation : Vallée de la Posadia.

Description : Perte impénétrable du 2^{ème} polje de la Posadia.

Niveau géologique : 10
Résurgence présumée : Cueva de Rubidrillo (n° 105)

Bibliographie principale :

- MUGNIER, Claude (1969) : *Répertoire des cavités de la région d'Ason (Santander - Espagne) - Sous le Plancher, tome 8, 1969, fasc. 2, p.157 à 215*

•16 (SCD) : Sumidero del Hoyo Brenavinto.

Commune : Soba
x : 450,215 ; y : 4783,85 ; z : 854 m, (zone n° 10)

Carte 1/5000 : XIV-30 ; carte spéléologique n° 12
Description : Perte du premier polje de la Posadia. Plusieurs entonnoirs ont fait l'objet de désobstructions sporadiques, à chaque fois anéanties par l'apport de sédiments.

Dénivellation : -2 m
Niveau géologique : 10
Résurgence présumée : Gandara ?

Bibliographie principale :

- MUGNIER, Claude (1969) : *Répertoire des cavités de la région d'Ason (Santander - Espagne) - Sous le Plancher, tome 8, 1969, fasc. 2, p.157 à 215*

• 17 (SCD) : Manantial del Huerto del Rey.

Commune : Soba
x : 451,626 ; y : 4785,543 ; z : 345 m (GPS),
(zone n° 05)

Carte 1/5000 : XIII-30 ; carte spéléologique n° 9

Situation : Les coordonnées correspondent à

l'extrême amont du lit asséché qui rejoint l'Ason.

Description : Emergence temporaire de la cueva Fresca (impénétrable).

Développement : impénétrable

Niveau géologique : 8

Bibliographie principale :

- MUGNIER, Claude (1969) : *Répertoire des cavités de la région d'Ason (Santander - Espagne) - Sous le Plancher, tome 8, 1969, fasc. 2, p.157 à 215*

• 30 (SCD) : Cueva Fresca.

Commune : Soba

x : 451,347 ; y : 4785,78 ; z : 445 m (GPS),
(zone n° 05)

Carte 1/5000 : XIII-29 ; carte spéléologique n° 9

Situation : Rive gauche du val d'Asòn, environ
500 m en amont du vieux village d'Asòn et en rive
gauche du vallon de los Castros.

L'entrée s'ouvre vers le seul tilleul parmi les enci-
nas.

Description : Voir tome 3 de Cuevas del alto
Asòn (secteur 5)

Développement : 25353 m ; dénivellation : 507
m

Niveau géologique : 8

Résurgence présumée : Manantial del Huerto del
Rey (n°17)

Bibliographie principale :

- BIGOT, Jean Yves (1994) : Les canyons de la
cueva Fresca en passant par le Grand Raccourci -
Grottes et Gouffres, n°134, p. 15
- BIGOT, Jean-Yves (1993) : Concrétions préle-
vées à la Cueva Fresca: leurs contextes spéléolo-
giques. - Grottes et Gouffres, 1993, n°130: p.18-
30 (7 fig.).
- BIGOT, Jean-Yves; MORVERAND, Philippe
(1994) : A propos des canyons de la cueva Fresca
en particulier et ceux de la Cantabrie en général -
Actes de la quatrième rencontre d'octobre, Pau,
p. 28-37
- C.A.E.A.P., colectivo para la ampliacion de estu-
dios de arqueologia prehistorica (1984) : Las
culturas prehistoricas con ceramica - BCE n°4,
1984, p. 103 à 128
- CABREJAS, Philippe (1997) : Compte rendu du
camp spéléo Espagne Noël 1996 (Val d'Ason,
Cantabrie).- Scialet, n°25 : 83-84 (croquis d'ex-
ploration).
- DEGOUVE DE NUNCQUES, Patrick; SIMON-
NOT, Guy (1999) : La cueva del Hoyo Salcedillo,
une nouvelle "Coveron" en Cantabria - Spéléo, n°
31, pages 8 à 10
- DELINGETTE, Annie (1964) : Expédition du
Spéléo-Club en Espagne (Août 1964) - Sous le
Plancher, 1964, tome 3, fascicule 4, p. 71 à 79
- FORGEOT, Olivier (1995) : Quelques mesures
de températures dans la cueva Fresca. Cantabrie,
Espagne - Grottes et Gouffres, n°136, p. 9-13 (2
tableaux, 2 figures)
- FORGEOT, Olivier (1997) : A propos de la zone
d'entrée de la cueva Fresca - Grottes et Gouffres,
juin 1997, n° 144, pages 4-11, 5 fig.
- FORGEOT, Olivier (1996) : Méga-remplissages
détritiques dans la cueva Fresca (Cantabrie, Espa-
gne) - Sixième Rencontre d'octobre : Osselle,
actes n°6, pages 49-57 (3 pl. de fig.), éd.
S.C.Paris.
- FOUARD, Emmanuel; LANDRY, François; LIS-
MONDE Baudouin (1992) : Camp SGCAF en
Cantabrie - Scialet, bul. du C.D.S. Isère, n°21,
p.172 à 178
- GONZALEZ-GALLEGO, Miguel Angel (1995) :
Traversia sima Tibia - cueva Fresca (Asòn - Can-
tabria) - Secja, Boletin Espeleologico, n°1, pages
3 à 11
- HERMANT, Marc (1995) : Mes expés à la cueva
Fresca, dans les Monts Cantabriques - G.R.S.C.
Info, janvier 1995, (2)p.
- KIEFFER, Jean Paul (1973) : Résultats des re-
cherches du Spéléo-Club de Dijon à l'Est du som-
met de la Colina en 1972 - Sous le Plancher,
tome 11, 1972, fasc. 2
- MORVERAND, Philippe (1993) : Cueva Fresca:
le mystère du P70 (Cantabria, Espagne). - Grot-
tes et Gouffres, 1993, n°130: p.5-17 (4 fig.).
- MORVERAND, Philippe (1993) : La nueva tra-
versia Tibia-Fresca (Cantabria-Espagne) - Boletin
Cantabro de Espeleologia, n°9, novembre 1993,
pages 133-136
- MORVERAND, Philippe (1990) : L'expédition de
mai 1989 à la cueva Fresca - Grottes et Gouffres,
n°116, pp. 15-20
- MORVERAND, Philippe (1994) : Explorations: la
cueva Fresca (Espagne) - Résultat des campagnes
de décembre 1993 et mai 1994 - Grottes et Gouf-
fres, n°134, p.5
- MUGNIER, Claude (1969) : Répertoire des cavi-
tés de la région d'Ason (Santander - Espagne) -
Sous le Plancher, tome 8, 1969, fasc. 2, p.157 à
215
- ORTEGA, Francisco Fernandez; URIOL, Maria
del Carmen Vals (1998) : Los colores de la oscu-
ridad, Cantabria, Paraiso Subterraneo - Editions
Creàtica, Santander
- SIMONNOT, Guy (1976) : Les principales cavités
du massif de Porracolina - Sous le Plancher, tome
13, 1974, fascicule 3-4, p.31 à 33
- SPELEO-CLUB DE DIJON (1987) : Il y a des
bruits sous le plancher, activités des clubs 1986 -
Sous le Plancher n°2 1987, p.16
- SPELEO-CLUB DE DIJON (1984) : Activités
1983 - Sous le Plancher, n°1 1984, p.33 à 40
- SPELEO-CLUB DE DIJON (1985) : Activités
1984 - Sous le Plancher 1985, n°2, p. 71
- SPELEO-CLUB DE PARIS (1999) : Le Spéléo-

club de Paris dans les Cantabriques - La lettre du Spéléo-club de Paris, sept. 1999, n°177, page 1.

•32 (SCD) : Cueva del Agua.

Commune : Soba

x : 450,437 ; y : 4786,569 ; z : 615 m (GPS),
(zone n° 05)

Carte 1/5000 : XIII-30 ; carte spéléologique n° 9

Situation et description : voir tome 3 de Cuevas del alto Asón (secteur 5)

Développement : 10033 m ; dénivellation : -225 m

Niveau géologique : 8

Bibliographie principale :

- CABREJAS, Philippe; LISMONDE, Baudouin (1993) : Cueva del Agua, Ason.- - Scialet, n°22 : 154-159 (topo).
- CABREJAS, Philippe; LISMONDE, Baudouin; MAINGAULT, Corinne (1994) : Expédition 1993 des Spéléos Grenoblois du CAF à la Cueva del Agua (Cantabrie, Espagne). - 13 p., 1 topo, 1 fig.
- DE BIE, Paul; VAN HOUTTE, Annette (1996) : Grotten in Cantabria (Spanje) - Spelerpes - VVS Berichten, n° 79 (1996): 34-41 (Dutch).
- DEGOUVE, Patrick ; TESSANNE, Emmanuel ; TUAL, Yann (2009) : Explorations dans les monts Cantabriques (Espagne) - Activités Spéléologiques du CAF d'Albertville, année 2009
- DELINGETTE, Annie (1964) : Expédition du Spéléo-Club en Espagne (Août 1964) - Sous le Plancher, 1964, tome 3, fascicule 4, p. 71 à 79
- HUMBEL, Bénédic (1975) : La cueva del Agua - Sous le Plancher, tome 12, 1973, fasc. 3-4, p. 50 à 67
- MORVERAND, Philippe (1985) : Travaux à la cueva del Agua (1977-78) - Dijon-Spéléo 1985, tome 1, n°1, p. 19 à 28
- MUGNIER, Claude (1969) : Répertoire des cavités de la région d'Ason (Santander - Espagne) - Sous le Plancher, tome 8, 1969, fasc. 2, p.157 à 215
- SIMONNOT, Guy (1976) : Les principales cavités du massif de Porracolina - Sous le Plancher, tome 13, 1974, fascicule 3-4, p.31 à 33
- SIMONNOT, Guy (1987) : Les grottes du barranco de la Sota - Sous le Plancher 1987 n°2, p.90

•37 (SCD) : Torca .

Commune : Soba
x : 449,362 ; y : 4785,347 ; z : 1150 m (GPS),
(zone n° 06)

Carte 1/5000 : XIII-29 ; carte spéléologique n° 11
Situation : En bordure du sentier allant de Saco à l'Hoyo Grande, un peu avant le lapiaz tabulaire, en limite de la lande et du bois.

Description : Puits de 20 m. Ce gouffre a longtemps été confondu avec le puits de l'arbre tordu (271)

Développement : 20 m ; dénivellation : -20 m

Niveau géologique : 10

Historique des explorations : Repéré par le S.C.Dijon en 1964 (Mugnier), exploré en 1972.

Topographie : Sans

Résurgence présumée : ?

Bibliographie principale :

- MUGNIER, Claude (1969) : Répertoire des cavités de la région d'Asón (Santander - Espagne) - Sous le Plancher, tome 8, 1969, fasc. 2, p.157 à 215

•39 (SCD) : Torca del Hoyo Grande.

Commune : Soba
x : 449,024 ; y : 4785,404 ; z : 1180 m, (zone n° 06)

Carte 1/5000 : XIV-29 ; carte spéléologique n° 11
Situation et description : Voir tome 3 de Cuevas del alto Asón (secteur 6)

Développement : 21800 m ; dénivellation : 530 m

Niveau géologique : 10

Résurgence présumée : Cascada ?

Bibliographie principale :

- DEGOUVE DE NUNCQUES, Patrick; SIMONNOT, Guy (1990) : La torca Olvidada, un nouveau morceau du puzzle du réseau de l'Hoyo Grande - Sous le Plancher, 1990 n°5, p. 37 à 42
- KIEFFER, Jean Paul (1973) : Résultats des recherches du Spéléo-Club de Dijon à l'Est du sommet de la Colina en 1972 - Sous le Plancher, tome 11, 1972, fasc. 2
- KIEFFER, Jean Paul (1975) : Le réseau de l'Hoyo Grande - Sous le Plancher, tome 13, 1974, fasc. 1-2
- KIEFFER, Jean Paul (1972) : Résultats des recherches du Spéléo-Club de Dijon à l'Est du sommet de la Colina - Sous le Plancher, tome 11, fasc. 2, p. 40 à 60
- MUGNIER, Claude (1969) : Répertoire des cavi-

tés de la région d'Asón (Santander - Espagne) - Sous le Plancher, tome 8, 1969, fasc. 2, p.157 à 215

- ORTEGA, Francisco Fernandez; URIOL, Maria del Carmen Vals (1998) : Los colores de la oscuridad, Cantabria, Paraiso Subteraneo - Editions Creàtica, Santander
- SIMONNOT, Guy (1986) : Cueva de la Haza ; hydrographie des environs de Saco - Espagne 86, compte-rendu du camp d'été du SC Chablis
- SIMONNOT, Guy (1976) : Les principales cavités du massif de Porracolina - Sous le Plancher, tome 13, 1974, fascicule 3-4, p.31 à 33
- SPELEO-CLUB DE CHABLIS (1987) : Il y a des bruits sous le plancher, activités des clubs 1986 - Sous le Plancher n°2 1987, p.18
- Spéléo-Club de CHABLIS (1981) : Espagne 81 - Rapport d'expédition du camp 1981
- Spéléo-Club de CHABLIS (BESSET Cl. ; BOUCHARD B.) (1987) : Espagne 1987 -
- Spéléo-Club de CHABLIS (BESSET Cl. ; BOUCHARD B. ; GUILLON A. ; GUILLON L.) (1985) : Espagne 1985 -
- Spéléo-Club de CHABLIS (BESSET Cl. ; BOUCHARD B. ; GUILLON A. ; GUILLON L.) (1988) : Espagne 1988 -
- Spéléo-Club de CHABLIS (BESSET Cl. ; BOUCHARD B. ; GUILLON A.) (1986) : Espagne 1986 -
- Spéléo-Club de CHABLIS (BOUCHARD A. ; GUILLON A. ; GUILLON L. ; POETE Cl. ; DEGOUVE P.) (1983) : Rapport d'expédition, Espagne été 1983 -
- Spéléo-Club de CHABLIS (BOUCHARD, B. ; GUILLON, L. ; HUGOT, D.) (1989) : Espagne 1989 -
- Spéléo-Club de CHABLIS (GUILLON Alain ; DEGOUVE Patrick) (1984) : Espagne 84 - Rapport d'expédition du camp 1984
- Spéléo-Club de CHABLIS (GUILLON, A. ; GUILLON, L.) (1992) : Espagne 90-91-92 - Rapport d'expédition des camps de 90 à 92

•40 (SCD) : Cueva de la Haza.

Commune : Soba
x : 448,922 ; y : 4785,266 ; z : 1210 m, (zone n° 06)

Carte 1/5000 : XIV-29 ; carte spéléologique n° 11
Situation et description: Voir tome 3 de Cuevas del alto Asón (secteur 6)

Développement : 6242 m ; dénivellation : 418 m

Niveau géologique : 10

Topographie : S.C.Dijon, S.C.Chablis

Résurgence présumée : Cascada ?

Bibliographie principale :

- KIEFFER, Jean Paul (1972) : Résultats des recherches du Spéléo-Club de Dijon à l'Est du sommet de la Colina - Sous le Plancher, tome 11, fasc. 2, p. 40 à 60
- KIEFFER, Jean Paul (1975) : Le réseau de l'Hoyo Grande - Sous le Plancher, tome 13, 1974, fasc. 1-2
- KIEFFER, Jean Paul (1973) : Résultats des recherches du Spéléo-Club de Dijon à l'Est du sommet de la Colina en 1972 - Sous le Plancher, tome 11, 1972, fasc. 2
- MUGNIER, Claude (1969) : Répertoire des cavités de la région d'Ason (Santander - Espagne) - Sous le Plancher, tome 8, 1969, fasc. 2, p.157 à 215
- SIMONNOT, Guy (1986) : Cueva de la Haza ; hydrographie des environs de Saco - Espagne 86, compte-rendu du camp d'été du SC Chablis
- SIMONNOT, Guy (1976) : Les principales cavités du massif de Porracolina - Sous le Plancher, tome 13, 1974, fascicule 3-4, p.31 à 33
- SIMONNOT, Guy (1988) : La cueva de los Enanos Blancos - Sous le Plancher 1988 n°3, p.118
- SPELEO-CLUB DE CHABLIS (1987) : Il y a des bruits sous le plancher, activités des clubs 1986 - Sous le Plancher n°2 1987, p.18
- Spéléo-Club de CHABLIS (1981) : Espagne 81 - Rapport d'expédition du camp 1981
- Spéléo-Club de CHABLIS (BESSET Cl. ; BOUCHARD B.) (1987) : Espagne 1987 -
- Spéléo-Club de CHABLIS (BESSET Cl. ; BOUCHARD B. ; GUILLON A. ; GUILLON L.) (1988) : Espagne 1988 -
- Spéléo-Club de CHABLIS (GUILLON, A. ; GUILLON, L.) (1992) : Espagne 90-91-92 -
- SPELEO-CLUB DE DIJON (1988) : Il y a des bruits sous le plancher, activités des clubs 1986 - Sous le Plancher 1988 n°3, p. 12 à 14

Développement : 15 m ; dénivellation : 3 m

Niveau géologique : 10

Historique des explorations : Repéré par le S.C.Dijon en 1964 (C.Mugnier). Cavité revue en 2006 (pas de gouffre évident)

Topographie : sans

Résurgence présumée : ?

Bibliographie principale :

- MUGNIER, Claude (1969) : Répertoire des cavités de la région d'Ason (Santander - Espagne) - Sous le Plancher, tome 8, 1969, fasc. 2, p.157 à 215

•41 (SCD) : Cubio de la Uriza.

Cuvio de la Uriza

Commune : Soba

x : 448,808 ; y : 4785,05 ; z : 1327 m (GPS),
(zone n° 06)

Carte 1/5000 : XIV-29 ; carte spéléologique n° 11

Situation : A l'ouest de l'alto de Cubio de la Uriza.

Description : Vaste abri-sous-roche devant lequel, une doline est encombrée de blocs qui semblent masquer un gouffre (d'après C. Mugnier).