

Inventaire des cavités

n° 1250 à 1299

Mise à jour : 15/06/2016

Légende

- 321** : Fiche non publiée
322 : Fiche déjà publiée dans une mise à jour précédente
✓**323** : Fiche faisant l'objet de la mise à jour.

1250	1275
1251	1276
1252	1277
1253	1278
1254	1279
1255	1280
1256	1281
1257	1282
1258	1283
1259	1284
✓ <u>1260</u>	1285
✓ <u>1261</u>	1286
✓ <u>1262</u>	1287
✓ <u>1263</u>	1288
✓ <u>1264</u>	1289
✓ <u>1265</u>	1290
1266	1291
✓ <u>1267</u>	1292
1268	1293
1269	1294
1270	✓ <u>1295</u>
1271	1296
1272	1297
1273	1298
1274	1299

• 1251 (SCD) : Torca .

Commune : Soba

x : 446,073 ; y : 4785,955 ; z : 1014 m (zone n° 03)

Carte 1/5000 : XIII-28 ; carte spéléologique n° 8

Situation : Dans le barranco de la Brena (Valdicio), à une vingtaine de mètres à droite du 1242.

Description : L'entrée discrète (1 x 1 m) a été désobstruée. Un ressaut de 4 mètres, encombré de gros blocs, recoupe un méandre étroit aux parois déchiquetées. En se glissant entre des lames tortueuses on parvient à un élargissement très ponctuel (grosse concrétion), mais le méandre se poursuit dans le pendage et devient impénétrable.

Léger courant d'air aspirant en été.

Développement : 10 m ; dénivellation : -6 m

Niveau géologique : 6

Se développe dans la partie supérieure des calcarénites de la Porra, juste sous un banc de grès.

Historique des explorations : Découvert et exploré par P. et S. Degouve et P. Perraut le 22 juillet 2008.

Topographie : Sans

• 1252 (SCD) : Cueva de la Botta Azul.

Commune : Soba

x : 445,849 ; y : 4785,912 ; z : 918 m (zone n° 03)

Carte 1/5000 : XIII-28 ; carte spéléologique n° 7

Situation : Sur le bord du sentier qui remonte le barranco de la Brena (Valdicio).

Description : L'entrée (1,2 x 1 m) de cette cavité fortement soufflante s'ouvre au fond d'une petite doline herbeuse. Une désobstruction a été nécessaire pour accéder au boyau pentu qui lui fait suite. Celui-ci suit le pendage et recoupe au bout de 5 mètres une diaclase perpendiculaire (Ressaut 1, 5 m). A gauche, elle se pince rapidement, et à droite de gros blocs effondrés bouchent complètement le passage ne laissant passer que le courant d'air. A priori, rien ne permet d'envisager un élargissement proche.

Fort courant d'air soufflant en été.

Développement : -4 m ; dénivellation : 10 m

Niveau géologique : 6

Historique des explorations : Découvert et exploré par P. et S. Degouve et P. Perraut le 22 juillet 2008.

Topographie : Sans

Résurgence présumée : ?



L'entrée de la torca 1255 s'ouvrait au bord de la piste de Bucebron. Elle est rebouchée actuellement.

• 1255 (SCD) : Torca .

Commune : Arredondo

x : 448,261 ; y : 4791,098 ; z : 300 m (zone n° 01)

Carte 1/5000 : XI-29 ; carte spéléologique n° 2

Situation : Le gouffre s'ouvre en rive gauche du barranco de Calles, sur le bord de la route de Bucebron, une cinquantaine de mètres avant qu'elle traverse le fond du vallon.

Description : L'entrée (1 m x 1 m) a été ouverte par les travaux de la piste. Un ressaut de 4 m donne sur une diaclase descendante et concrétionnée. Le fond est bouché par de gros blocs jetés lors du chantier. Une cheminée remonte sous la route et ne doit pas être très loin de la surface.

Pas de courant d'air.

Développement : 10 m ; dénivellation : -6 m

Niveau géologique : 3

Historique des explorations : Ouverte par les travaux de la route de Bucebron, la cavité est explorée en août 2008 par le S.C.D. (P. et S. Degouve).

Topographie : Croquis S.C.D. 2008

Résurgence présumée : Cubiobramante

• 1258 (SCD) : Cueva .

Commune : Arredondo

x : 448,606 ; y : 4791,495 ; z : 450 m (zone n° 01)

Carte 1/5000 : XI-29 ; carte spéléologique n° 2

Situation : En rive droite et dans la partie basse du barranco de Calles (forêt).

Description : L'entrée (1,3 m x 0,8 m) donne accès, par un ressaut de 3 mètres, à une diaclase descendante encombrée de blocs. Ceux-ci forment deux passages étroits qui ont été désobstrués. A - 7 mètres, l'éboulis bouche entièrement le conduit (argile), à la base d'une petite cheminée (arrivée d'eau).

Pas de courant d'air. Nombreux ossements de chèvres.

Développement : 12 m ; dénivellation : -7 m

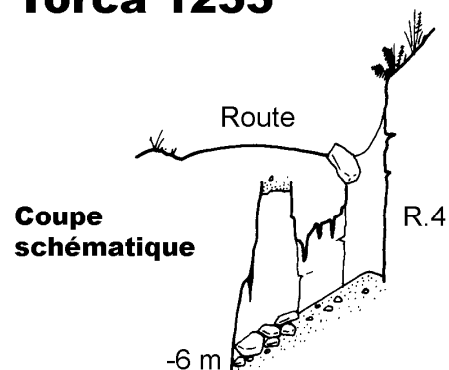
Niveau géologique : 3

Historique des explorations : Découvert et exploré en août 2008 par le S.C.D. (P. et S. Degouve).

Topographie : Sans

Résurgence présumée : Cubiobramante

Torca 1255



Topographie : S.C. Dijon 2008 (P. et S. Degouve)

• 1259 (SCD) : Sumidero del Barranco de Calles.

Commune : Arredondo
x : 448,439 ; y : 4791,404 ; z : 420 m (GPS),
(zone n° 01)

Carte 1/5000 : XI-29 ; carte spéléologique n° 2
Situation : Dans le fond du Barranco de Calles, au bord et en rive droite du lit du ruisseau temporaire.

Description : L'entrée (0, 60 m de diamètre) a été agrandie. Elle s'ouvre sur un puits de 8 m qui recoupe une diaclase avec amont et aval. L'amont se heurte rapidement à une trémie située juste sous le lit du ruisseau. En crue, c'est par ici que se perd le cours d'eau.

En aval, la diaclase se poursuit sur quelques mètres jusqu'à un virage qu'il a fallu agrandir. Au sol, le remplissage est surcreusé et témoigne d'une circulation temporaire mais sans doute importante en hautes eaux. Après l'étranglement, on aboutit dans une salle circulaire (3 x 4 m) occupée par un épais dépôt d'alluvions. Le lit du ruisseau emprunte ensuite un

conduit bas devenant impénétrable au bout de 7 m (-10 m). Sur le bord de la salle, une ouverture perchée à 2 m de hauteur rejoint une petite rotonde ornée de vieux remplissages qui ont été repris par l'érosion. Un gros méandre glaiseux la prolonge vers l'aval, mais à -15 m l'argile colmate entièrement le conduit.

Le très net courant d'air soufflant, perceptible à l'entrée, n'a pas été retrouvé. Il semble se perdre dans les hauteurs de la salle, derrière l'étranglement.

Développement : 50 m ; dénivellation : -15 m

Niveau géologique : 3

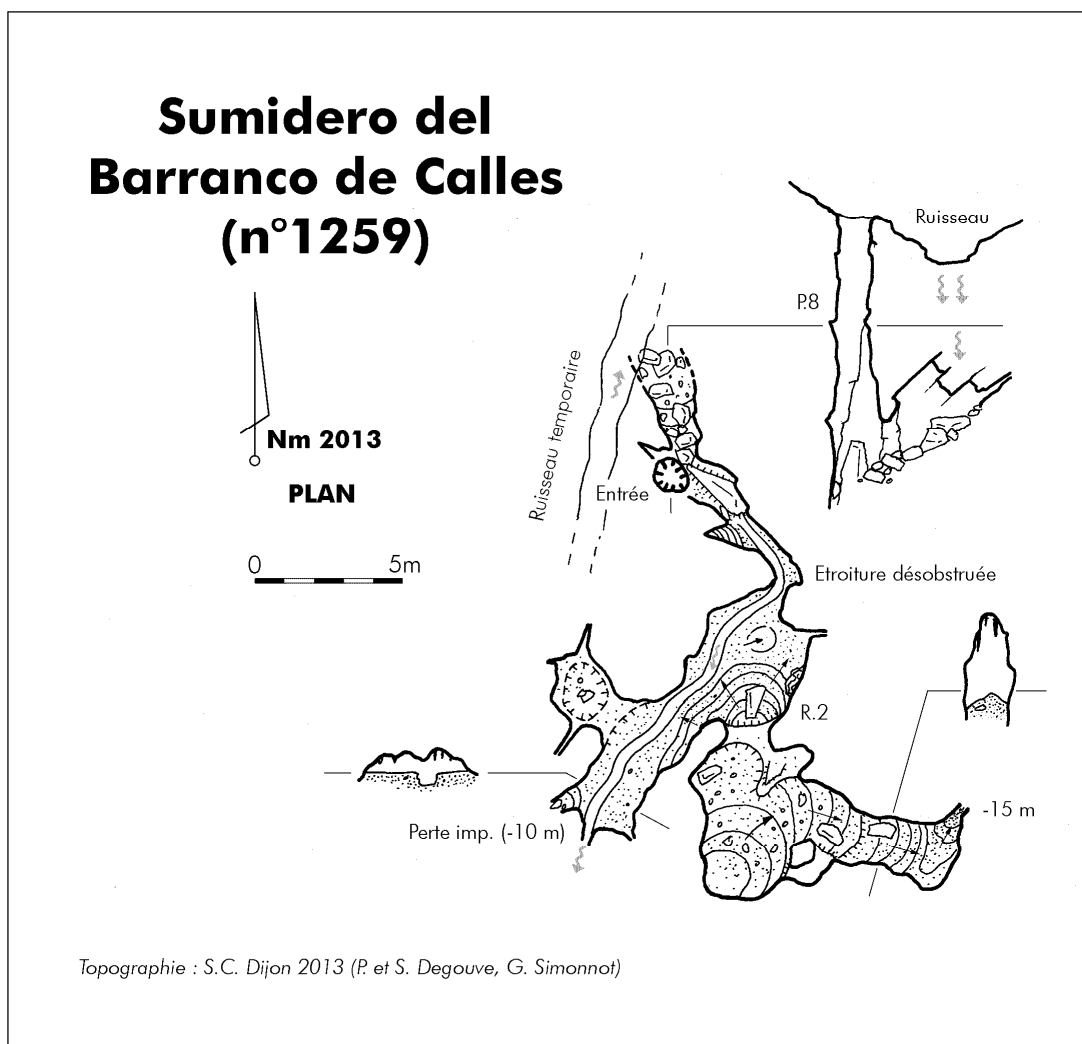
Historique des explorations : Le gouffre est découvert en août 2008 par le S.C.D. (P. et S. Degouve). Il est désobstrué puis exploré et topographié le 28 juillet 2013 (P. et S. Degouve, G. Simonnot)

Topographie : S.C.Dijon 2013

Résurgence présumée : Cubiobramante ?

Bibliographie principale :

- BUNOZ, E. ; DEGOUVE, P. ; TUAL, Y. (2008) : Explorations dans les monts Cantabriques (Espagne) - Activités du CAF d'Albertville, année 2008



• **1260 (SCD) : Cubillo .**

Commune : Espinosa de los Monteros
x : 447,725 ; y : 4779,803 ; z : 1188 m (GPS),
(zone n° 12)

Carte 1/5000 : XV-30 ; carte spéléologique n° 17
Situation : Las Trias. Amonts de la Foulée Verte
(galerie affluente du Sumidero de Lunada).

Description : Cubillo long de 2,5 m recouvert
artificiellement et très instable rendant osée une tenta-
tive de désobstruction. Air soufflant en été.

Développement : 2 m ; dénivellation : 0 m

Niveau géologique : 10 ?

Historique des explorations : Repéré le 19 juillet
2008 par le S.C. Dijon (Guy et Maxime Simonnot)

Topographie : Sans

Résurgence présumée : ?

• **1261 (SCD) : Torca .**

Commune : Espinosa de los Monteros
x : 447,753 ; y : 4779,778 ; z : 1178 m (GPS),
(zone n° 12)

Carte 1/5000 : XV-30 ; carte spéléologique n° 17
Situation : Las Trias. Amonts de la Foulée Verte
(galerie affluente du Sumidero de Lunada).

Description : Sous des grands blocs de grès, perte
avec petit puits de 2,5 m à descendre.

Dénivellation : -2 m

Niveau géologique : 10 ?

Historique des explorations : Repéré le 19 juillet
2008 par le S.C. Dijon (Guy et Maxime Simonnot)

Topographie : Sans

Résurgence présumée : ?

• **1262 (SCD) : Cubillo del Abre-
vadero.**

Perte de l'abreuvoir

Commune : Espinosa de los Monteros
x : 447,783 ; y : 4779,767 ; z : 1180 m (GPS),
(zone n° 12)

Carte 1/5000 : XV-30 ; carte spéléologique n° 17
Situation : Las Trias. Amonts de la Foulée Verte
(galerie affluente du Sumidero de Lunada)

Description : Au fond d'une doline profonde de 5
m, cubillo avec deux parois latérales creusé dans la
roche en place. La poursuite de la désobstruction est
possible mais à priori demande beaucoup de travail.
Au dessus de la doline on trouve des murs et un
abreuvoir dont l'eau se perd dans le cubillo.

Courant d'air soufflant.

Développement : 5 m ; dénivellation : -5 m

Niveau géologique : 10 ?

Historique des explorations : Repéré le 19 juillet
2008 par le S.C. Dijon (Guy et Maxime Simonnot)

Topographie : Sans

Résurgence présumée : ?

• **1263 (SCD) : Hoyo Sumidero.**

Commune : Espinosa de los Monteros
x : 447,803 ; y : 4779,71 ; z : 1175 m (GPS),
(zone n° 12)

Carte 1/5000 : XV-30 ; carte spéléologique n° 17
Situation : Las Trias. Amonts de la Foulée Verte
(galerie affluente du Sumidero de Lunada).

Description : Doline-perte (20 x 8 m). Au fond (-
7) ; le long de la paroi calcaire, un courant d'air souf-
flant est très sensible.

Développement : 0 m ; dénivellation : -7 m

Niveau géologique : 10 ?

Historique des explorations : Repéré le 19 juillet
2008 par le S.C. Dijon (Guy et Maxime Simonnot)

Topographie : Sans

Résurgence présumée : ?

• **1264 (SCD) : Cubillo de Lusa
n°1.**

Commune : Espinosa de los Monteros
x : 449,378 ; y : 4779,48 ; z : 1158 m (GPS),
(zone n° 12)

Carte 1/5000 : XV-30 ; carte spéléologique n° 17
Situation : Cubillo muré bien visible au bord de
la route montant au col de Lunada, vers les cabanes
de Lusa.

Description : Au fond du cubillo un petit conduit
est totalement impénétrable mais paraît légèrement
plus grand (?) ensuite.

Désobstruction non évidente. Léger courant d'air
soufflant en été.

Développement : 1 m

Niveau géologique : 13

Historique des explorations : Repéré le 19 juillet
2008 par le S.C. Dijon (Guy et Maxime Simonnot)

Topographie : Sans

Résurgence présumée : ?

• **1265 (SCD) : Cubillo de Lusa
n°2.**

Commune : Espinosa de los Monteros
x : 449,41 ; y : 4779,585 ; z : 1182 m (GPS),
(zone n° 12)

Carte 1/5000 : XV-30 ; carte spéléologique n° 17
Situation : En hauteur, en face du chemin béton-
né qui part des cabanes de Lusa

Description : Au fond du Cubillo muré (diamètre
1,5 m), une désobstruction a permis de progresser de
2 m jusqu'à une trémie et une fissure totalement im-
pénétrable. Un courant d'air soufflant est sensible en
été.

Développement : 2 m ; dénivellation : 1 m

Niveau géologique : 13

Historique des explorations : Repéré le 19 juillet 2008 par le S.C. Dijon (Guy et Maxime Simonnot) puis désobstrué en juillet 2009 (P. Perreault et G. Simonnot)

Topographie : Sans

Résurgence présumée : ?

• 1266 (SCD) : Cueva de las Latas.

Grotte des Canettes

Commune : Ruesga en Calseca

x : 445,984 ; y : 4789,527 ; z : 922 m (GPS),
(zone n° 02)

Carte 1/5000 : XII-28 ; carte spéléologique n° 4

Situation : Entrée ouverte à l'occasion des travaux de la route de Bucebron à Calseca. Juste au col (limite des deux communes) avant de basculer sur Paso malo.

Description : Un court boyau descendant reçoit 2 petits conduits concrétionnés et impénétrables. L'extrémité est malheureusement obstruée par l'éboulis du talus de la nouvelle route.

Développement : 5 m ; dénivellation : -1 m

Niveau géologique : 8

Historique des explorations : Désobstrué et visité par le SCD le 3 août 2008 (Martin Simonnot)

Topographie : Sans

Résurgence présumée : ?

• 1267 (SCD) : Torca .

Commune : Arredondo

x : 449,988 ; y : 4790,963 ; z : 640 m (GPS),
(zone n° 01)

Carte 1/5000 : XI-30 ; carte spéléologique n° 2

Situation : Buzulucueva, dans le petit vallon sous la cabane du promontoire.

Description : Dans une doline (-4) un couloir donne sur une diaclase inclinée à 45° à revoir. Léger courant d'air soufflant,

Développement : 5 m ; dénivellation : -5 m

Niveau géologique : 3-4

Historique des explorations : Exploré par le S.C.Dijon le 0 août 2008 (G. Simonnot)

Topographie : Sans

Résurgence présumée : ?

• 1286 (SCD) : Torca .

Commune : Arredondo

x : 450,234 ; y : 4789,776 ; z : 580 m (zone n° 01)

Carte 1/5000 : XII-30 ; carte spéléologique n° 6

Situation : Pena Lavalle, sous la cueva Rabouzou (SCD n°272)

Description : Puits de 21 mètres à double entrée. Au fond, une fissure impénétrable descend de quelques mètres. Pas de courant d'air.

Développement : 25 m ; dénivellation : -21 m

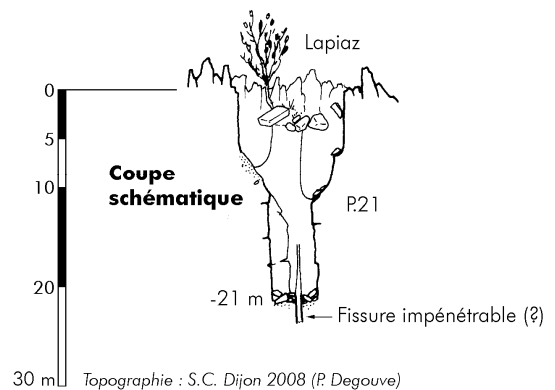
Niveau géologique : 3

Historique des explorations : Découvert par le S. C. Dijon en août 2008, le gouffre est descendu en décembre de la même année. (P. et S. Degouve)

Topographie : Croquis S.C. D. 2008

Résurgence présumée : Cubera ?

Torca 1286



Le lapiaz au-dessus de Socueva.

La grotte Rabouzou s'ouvre au pied du bosquet d'arbre isolé au beau milieu du lapiaz.

• 1291 (SCD) : Torca de las Comadreas.

Commune : Arredondo
x : 450,144 ; y : 4789,394 ; z : 795 m (GPS),
(zone n° 01)

Carte 1/5000 : XII-30 ; carte spéléologique n° 6
Situation : La torca s'ouvre sur le flanc est de la peña Lavalle, sous les éperons rocheux qui ceinturent le lapiaz supérieur. On y accède de Socueva par un ancien sentier franchissant la première série de falaise qui se perd ensuite dans le lapiaz.

Description : L'orifice du puits d'entrée (9 x 7 m) est assez spectaculaire et car rapidement, le gouffre s'évase donnant l'impression d'une profondeur beaucoup plus importante qu'elle ne l'est en réalité (38 m). Un équipement sur la gauche permet d'avoir une verticale presque directe. Plusieurs porches s'ouvrent sur la parois nord, mais ils semblent rapidement bouchés. Au bas, un éboulis pentu mène à un petit soubirail prolongée par une diaclase envahie de blocs et irrémédiablement bouchée à -55 m.

A -45 m, sur le côté droit de l'éboulis du puits d'entrée, une belle galerie est accessible par un puits de 7 m formé par un énorme bloc. Au bas, une pente de graviers rejoint le sommet d'un second petit puits (6 m) coupé par un palier situé à l'aplomb d'une cheminée haute d'une dizaine de mètres. A -61

m, la galerie devenue horizontale perd rapidement de l'ampleur. Quelques mètres plus loin, il faut remonter une coulée stalagmitique pour s'enfiler dans le boyau final, terminé par une petite salle colmatée au bas d'un ressaut de 3 m (-59 m). Au raz du sol, un orifice étroit laisse échapper un net courant d'air soufflant, en relation probable avec la surface toute proche (traces de rongeurs). Une escalade a été réalisée dans la cheminée située au dessus du P.6. A son sommet, un étroit boyau rejoint la paroi du puits d'entrée à l'aplomb même du départ du P.7.

Nombreux squelettes de rongeurs.

Développement : 140 m ; dénivellation : -61 m

Niveau géologique : 3

Historique des explorations : Le gouffre est découvert le 15 août 2008 lors d'une prospection sur le flanc est de la peña Lavalle (E. Buno, P. Degouve, L. Guillot, Ch. Nykiel, G. Simonnot). Il est exploré et topographié le 29 décembre 2012 (P. Degouve, L. Guillot, S. Michaud, Juanjo Argos et Iván Expósito du club AEMT).

Topographie : S.C. Dijon 2012

Résurgence présumée : Cubera ?

Bibliographie principale :


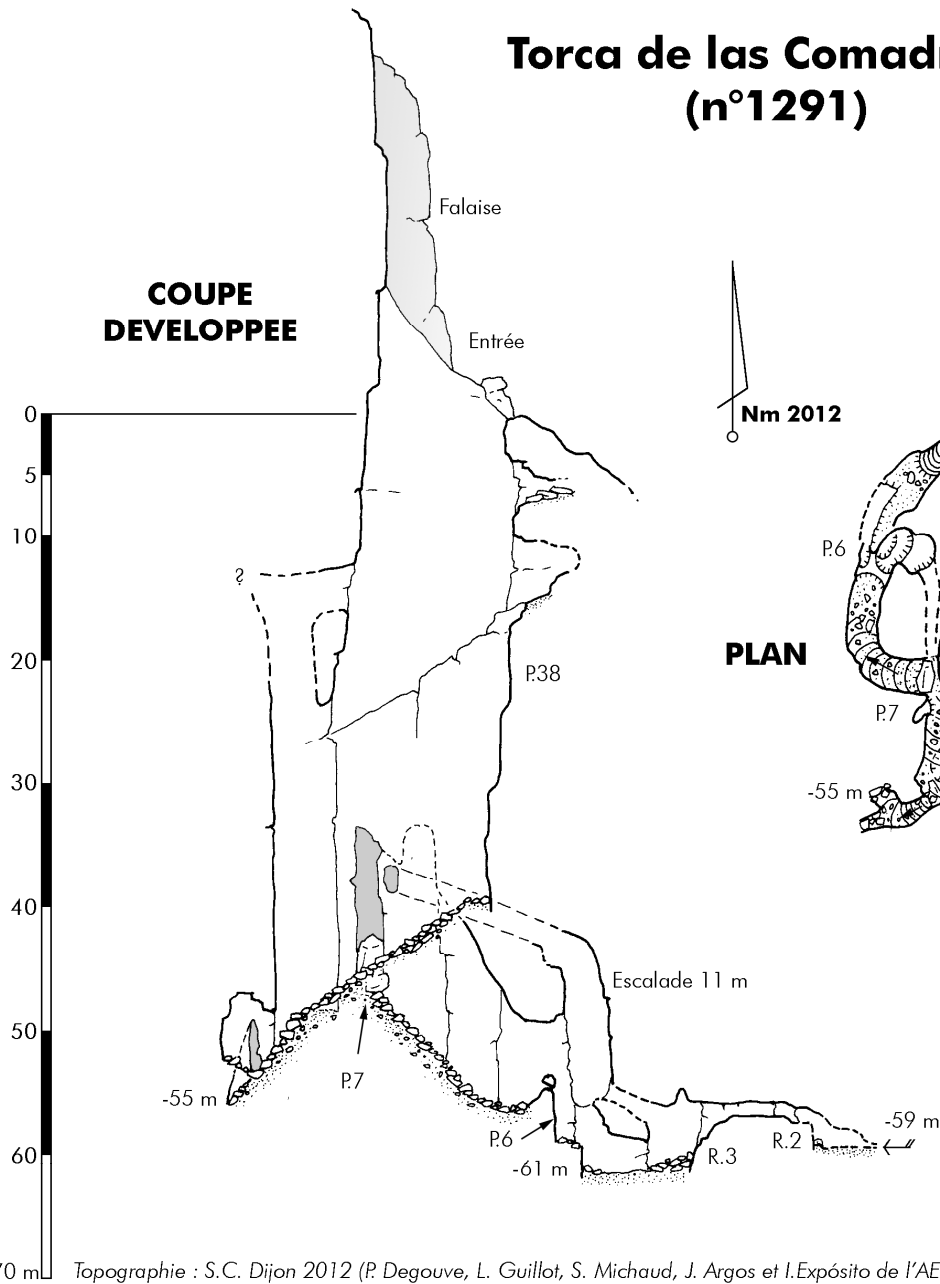
- BUNOZ, E. ; DEGOUVE, P. ; TUAL, Y. (2008) : *Explorations dans les monts Cantabriques (Espagne) - Activités du CAF d'Albertville, année 2008*



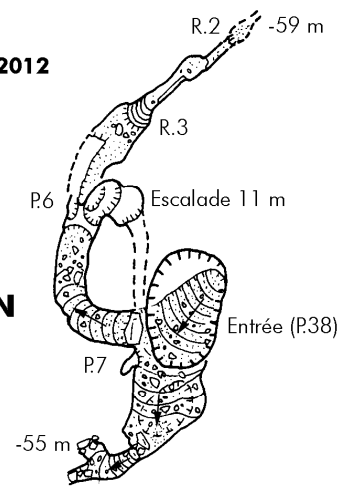
L'entrée de la torca de las Comadreas. ▷

Torca de las Comadreas (n°1291)

COUPE DEVELOPPEE



PLAN



Topographie : S.C. Dijon 2012 (P. Degouve, L. Guillot, S. Michaud, J. Argos et I. Expósito de l'AEMT)

• 1292 (SCD) : Fissure .

Commune : Arredondo
x : 450,119 ; y : 4789,231 ; z : 813 m (zone n° 01)

Carte 1/5000 : XII-30 ; carte spéléologique n° 6
Situation : Cette belle fissure de lapiaz s'ouvre au-dessus des falaises de la Pena Lavalle qui dominent Val de Ason.

Description : Puits de 20 m non descendu. Une autre fissure de lapiaz légèrement moins profonde s'ouvre une vingtaine de mètres à l'ouest de celle-ci et serait également à voir..

Développement : ? m ; dénivellation : -20 m

Niveau géologique : 3

Historique des explorations : Découvert en août 2008 par le S. C. Dijon (E. Bunoz, P. Degouve, L. Guillot, Ch. Nykiel)

Topographie : Sans

Résurgence présumée : ?

• 1293 (SCD) : Cueva .

Commune : Arredondo
x : 450,305 ; y : 4789,194 ; z : 600 m (zone n° 01)

Carte 1/5000 : XII-30 ; carte spéléologique n° 6
Situation : La cavité s'ouvre au beau milieu du grand éboulis, sous les falaises ocre de la Pena Lavalle.

Description : L'entrée (1 x 1,2 m) est difficile à trouver car masquée par les blocs de l'éboulis. Un passage entre ces derniers permet d'accéder à une petite salle (3 x 5 m). Un passage étroit entre des concrétions laisse deviner une suite plus vaste (désobstruction facile), mais sans air.

Développement : 15 m ; dénivellation : -3 m

Niveau géologique : 3

Historique des explorations : Découvert et visité en août 2008 par le S. C. Dijon (E. Bunoz, P. Degouve, L. Guillot, Ch.

Topographie : Sans

Résurgence présumée : Cubera

• 1294 (SCD) : Cueva de Cabras.

Commune : Arredondo
x : 450,286 ; y : 4789,612 ; z : 625 m (zone n° 01)

Carte 1/5000 : XII-30 ; carte spéléologique n° 6
Situation : Au pied d'une grande falaise de 30 à 35 m soulignée par une belle vire rocheuse. Une centaine de mètres environ au dessus de la Cueva de la Copudia

Description : Entrée très visible de 1,5 m de haut et boyau de 2 m qui se prolonge par un conduit im-pénétrable sans travaux. Pas de courant d'air.

Coord. GPS imprécises

Développement : 3 m ; dénivellation : 1,5 m
Niveau géologique : 3
Historique des explorations : Découverte par le S. C. Dijon le 15 août 2008 (G. Simonnot)
Topographie : Sans
Résurgence présumée : ?

• 1295 (SCD) : Torca .

Commune : Arredondo
x : 445,151 ; y : 4791,734 ; z : 562 m (GPS), (zone n° 02)

Carte 1/5000 : XI-28 ; carte spéléologique n° 1
Situation : Canal del Haya. Sous un petit encina isolé,

Description : Entrée 1,5 x 1 m donnant sur un R.4 bouché. Mondmilch, petite arrivée au plafond et blocs

Développement : 4 m ; dénivellation : -4 m

Niveau géologique : 3

Historique des explorations : Découverte par le S. C. Dijon le 22 avril 2009 (G. Simonnot),

Topographie : Sans

Résurgence présumée : ?

Bibliographie principale :

- BUNOZ, E. ; DEGOUVE, P. ; TUAL, Y. (2008) : *Explorations dans les monts Cantabriques (Espagne) - Activités du CAF d'Alberville, année 2008*

• 1296 (SCP) : Torca BU-2.

Commune : Arredondo
x : 447,891 ; y : 4789,078 ; z : 923 m (zone n° 01)

Carte 1/5000 : XII-29 ; carte spéléologique n° 5
Situation : Garma de Bucebron, dans l'angle d'une doline située au bord d'un vallon bien marqué (fracture).

Description : Il s'agit d'un beau puits de 48 m (3 x 3 m) suivi de deux autres verticales de 15 et 22 mètres séparées par des paliers. Le fond est obstrué par des éboulis à -88 m.

Développement : 100 m ; dénivellation : -88 m

Niveau géologique : 3-4

Historique des explorations : Le gouffre est découvert et exploré par P. Doaré, M. Siclier, O. Bonastre (S.C. Paris) les 3 et 4 août 1988. Il est retrouvé lors d'une prospection en décembre 2008 (P. et S. Degouve).

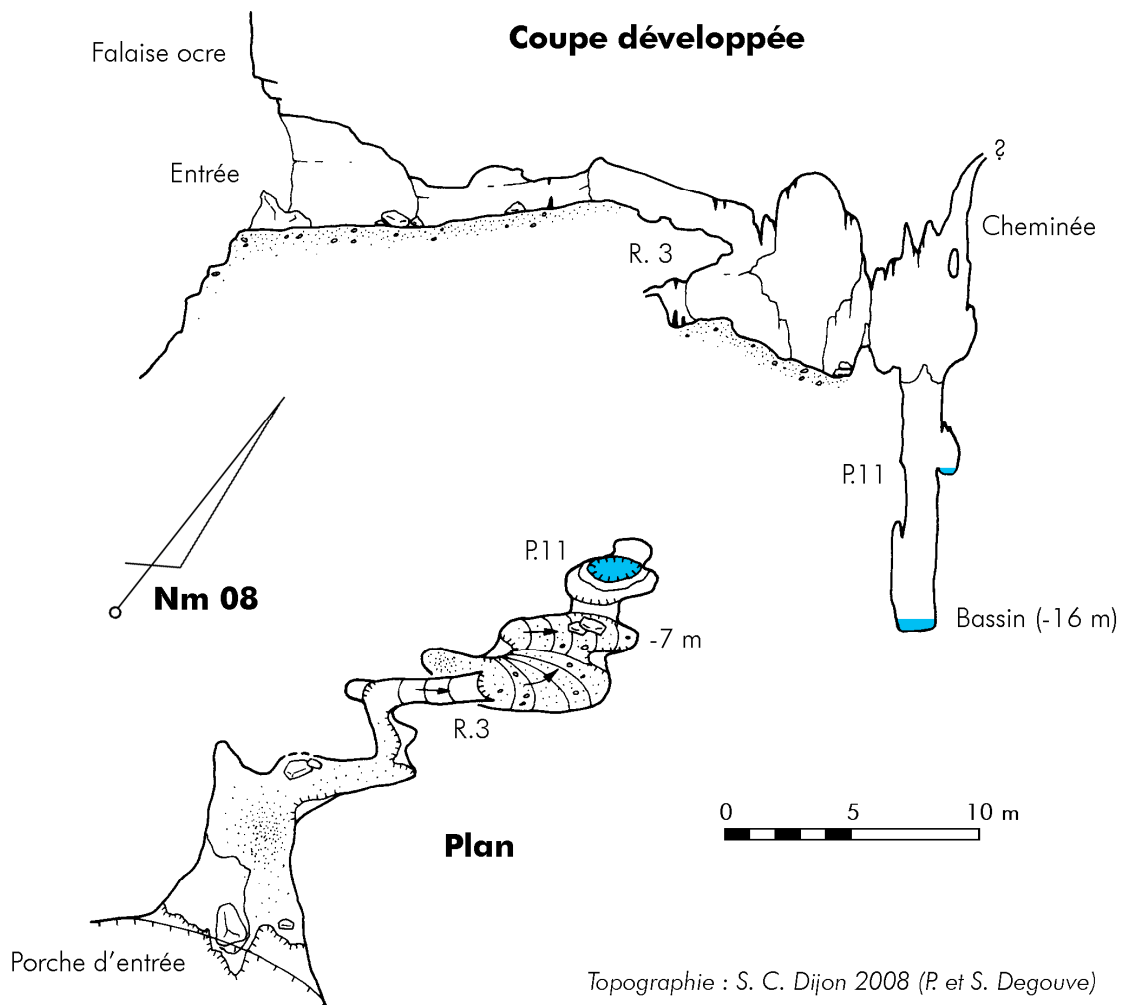
Topographie : Croquis d'exploration S.C.P. 1988

Résurgence présumée : Cubera ?

Bibliographie principale :

- SPELEO-CLUB DE PARIS (1988) : *Rapport d'activité, Espagne 1988 - Compte rendu annuel, 8 pages*

Cueva de la Cabra (n° 1298)



• 1298 (SCD) : Cueva de la Cabra (ou grotte de la Cloche)

Commune : Arredondo
x : 450,213 ; y : 4789,319 ; z : 712 m (zone n° 01)

Carte 1/5000 : XII-30 ; carte spéléologique n° 6
Situation : Peña Lavalle, face sud-est, sous les grandes dalles jaunes et ocres visibles depuis Asòn. L'accès se fait en remontant le lapiaz et les éboulis au-dessus de la cueva Coventosa (45 min. à 1 h de marche).

Description : Le porche d'entrée (4 x 4 m) sert

d'abri aux chèvres du coin. Il se prolonge par une petite galerie (1,3 m x 1,5 m) qui, après 2 coudes marqués, rejoint le sommet d'un ressaut surplombant de 3,5 m de haut (15 m de l'entrée). Au bas le conduit prend la forme d'une petite salle concrétionnée (4 m x 6 m) qui plonge dans une seconde verticale haute de 11 m. Ce puits, ornée de coulées stalagmitiques provenant d'une cheminée sus-jacente est entièrement bouché à 16 m de profondeur et sa base est occupée par un petit plan d'eau.

Pas de courant d'air, ossements de chèvres au bas du ressaut.

Développement : 45 m ; dénivellation : -16 m
Niveau géologique : 3-4



Le porche de la cueva de la Cabra domine la vallée d'Asòn et offre un superbe belvédère sur le Mortillano.

Historique des explorations : La cavité devait probablement être connue de quelques bergers ou chasseurs de la vallée. Elle est retrouvée et explorée en décembre 2008 (P. et S. Degouve).

Topographie : S.C. Dijon 2008

Résurgence présumée : ?

Bibliographie principale :

- MUGNIER, Claude (1973) : *Prospections et explorations spéléologiques diverses effectuées par le Spéléo-Club de Dijon de 1967 à 1971 dans le massif de Porracolina - Sous le Plancher, tome 11, 1972, fasc. 1, p. 1 à 18*

• 1299 (SCD) : Cueva .

Commune : Arredondo

x : 450,274 ; y : 4789,52 ; z : 618 m (zone n° 01)

Carte 1/5000 : XII-30 ; carte spéléologique n° 6

Situation : Peña Lavalles, face est, au pied de la barre rocheuse qui forme une sorte de cirque au-dessus du vallon qui plonge vers la Copudia (Falsa Escalon).

Description : Le porche, en forme de méandre (1,5 x 1,0 m) est en grande partie masqué par une lame rocheuse. Derrière, la galerie remonte sur une dizaine de mètres (+3 m) jusqu'à un coude à gauche. De vieux excentriques ornent la voûte, partiellement envahis par des dépôts plus récents. Au virage, la voûte s'abaisse et il faut ramper pour atteindre la base d'une cheminée concrétionnée haute de 7 à 8 m, mais couverte d'une patine argileuse très glis-

sante. L'escalade reste à faire, mais le sommet semble se pincer.

Pas de courant d'air.

Développement : 5 m ; dénivellation : 25 m

Niveau géologique : 3

Historique des explorations : Découverte et explorée par le S. C. Dijon en décembre 2008 (P. et S. Degouve)

Topographie : Sans

Résurgence présumée : ?