

Inventaire des cavités

n° 2150 à 2199

Mise à jour : 25/11/2015

Légende

- 321** : Fiche non publiée
322 : Fiche déjà publiée dans une mise à jour précédente
✓**323** : Fiche faisant l'objet de la mise à jour.

✓ <u>2150</u>	2175
2151	2176
2152	2177
2153	2178
2154	2179
2155	2180
2156	2181
2157	2182
2158	2183
2159	2184
2160	2185
2161	2186
2162	2187
✓ <u>2163</u>	2188
✓ <u>2164</u>	✓ <u>2189</u>
✓ <u>2165</u>	✓ <u>2190</u>
2166	2191
2167	2192
2168	2193
2169	2194
2170	2195
2171	✓ <u>2196</u>
2172	✓ <u>2197</u>
2173	✓ <u>2198</u>
2174	✓ <u>2199</u>

•2150 (SCD) : Torca .

Commune : Soba
x : 452,097 ; y : 4783,011 ; z : 858 m (GPS),
(zone n° 09)

Carte 1/5000 : XV-30 ; carte spéléologique n° 12

Situation : La torca s'ouvre à l'extrémité amont d'un petit vallon situé juste sous la cueva Helguera.

Description : L'entrée (1,4 x 1 m) s'ouvre sur un puits de 6 m suivi d'un ressaut de 2,5 m entièrement colmaté par les éboulis.

Pas de courant d'air,

Développement : 10 m ; dénivellation : -9 m

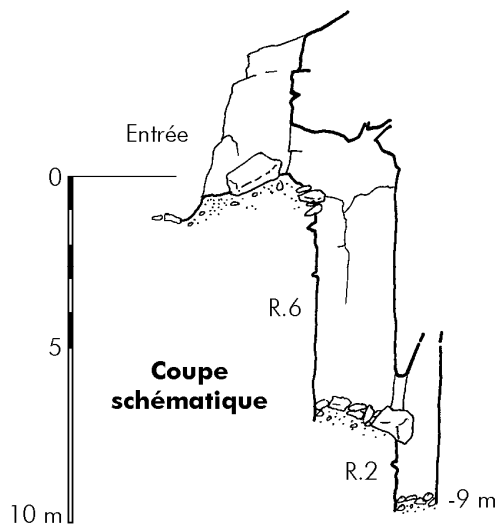
Niveau géologique : 11

Historique des explorations : Découvert et exploré par le SCD le 21 décembre 2014 (P. et S. Degouve)

Topographie : Croquis SCD 2014

Résurgence présumée : ?

Torca 2150



Topographie : S.C.Dijon 2014 (P. et S. Degouve)

•2163 (LC) : Doline .

LC 126
Commune : Arredondo
x : 449,305 ; y : 4790,783 ; z : 667 m (GPS),
(zone n° 01)

Carte 1/5000 : XI-29 ; carte spéléologique n° 2
Situation : Buzulucueva, dans le fond d'un val-
lon.

Description : Petite doline-perte bouchée par de
gros blocs. Derrière, il semble y avoir un conduit. La
désobstruction est réalisable mais relativement im-
portante.

Fort courant d'air soufflant (décembre 2014).
Développement : 0 m ; dénivellation : -1,5 m
Niveau géologique : 3

Historique des explorations : Découvert par le
groupe spéléo de la Cambera en 2014.

Topographie : Sans
Résurgence présumée : Cubiobramante

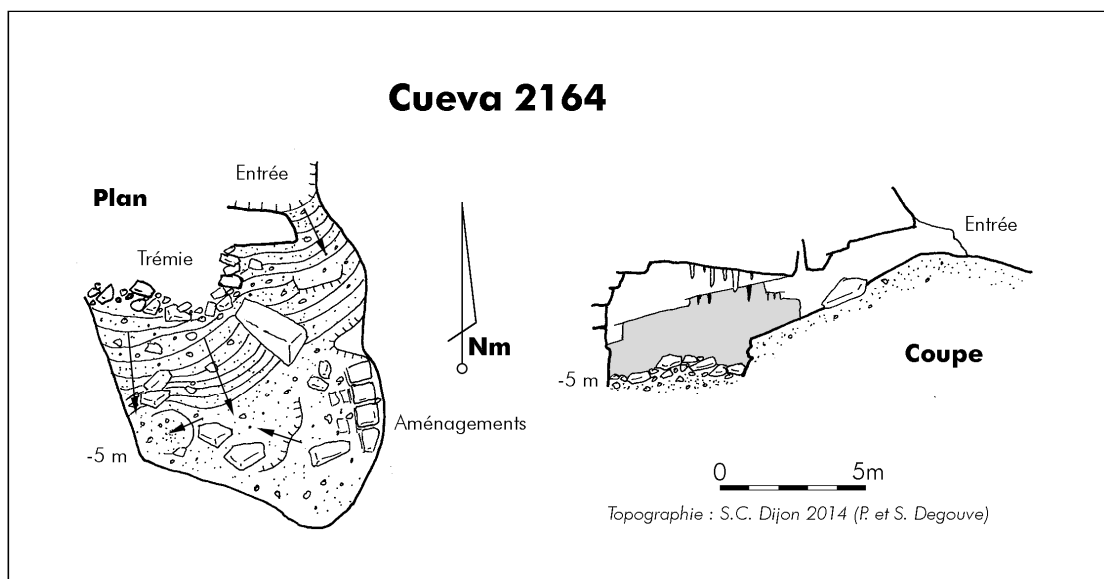
Description : L'entrée (1 m x 0,7 m) discrète s'ou-
vre sur salle confortable (8 m x 6 m) ayant été utili-
sée par les bergers des cabanes voisines. Ajour-
d'hui, il reste quelques dalles plates permettant pro-
bablement d'entreposer au frais le lait ou d'autres
denrées périssables et un vague sentier facilitant la
descente dans la salle. Malgré la présence de quel-
ques bouteilles, la grotte n'a pas été utilisée comme
dépotoir. Sur le plan purement spéléologique, au-
cune continuation n'est visible.

Pas de courant d'air.
Développement : 15 m ; dénivellation : -5 m
Niveau géologique : 3-4
Historique des explorations : Répertoiree par le
SCD le 24 décembre 2014 (P. et S. Degouve)
Topographie : S.C.D. 2014
Résurgence présumée : Cubiobramante ?

•2164 (SCD) : Cueva .

Commune : Arredondo
x : 449,599 ; y : 4790,69 ; z : 668 m (GPS),
(zone n° 01)

Carte 1/5000 : XI-29 ; carte spéléologique n° 2
Situation : Buzulucueva, dans un pré pentu, en
contrebas d'une cabane.



•2165 (SCD) : Sumidero de las Cabañas de Rolán.

Commune : Soba

x : 451,863 ; y : 4778,88 ; z : 1045 m (GPS),
(zone n° 11)

Carte 1/5000 : XVI-30 ; carte spéléologique n° 18

Situation : La perte se situe une vingtaine de mètres à l'ouest de la dernière cabane de Rolán, au milieu de la prairie.

Description : Perte temporaire d'un ruisseau qui draine le petit plateau gréseux situé à l'ouest des cabanes de Rolán. Bien que très localisée en période de hautes eaux, cette perte n'est pas pénétrable. Elle alimente probablement la source du rio Argumal (n° 1731) située à une petite centaine de mètres, dans le vallon en contrebas.


Développement : impénétrable

Niveau géologique : 15

Historique des explorations : Repérage S.C.Dijon 2015 (P. Degouve)

Topographie : Sans

Résurgence présumée : Source du rio Argumal (1731)



La perte de las Cabañas de Rolán.(n°2165) en crue.

•2189 (ACE) : Torca GC 1.

Commune : Arredondo
x : 446,6 ; y : 4789,442 ; z : 870 m (GPS), (zone n° 01)

Carte 1/5000 : XI-29 ; carte spéléologique n°5
Il s'agit de la 2° entrée de la torca del Papo (n°332)
(voir cette fiche pour description, historique et topographie).

•2190 (ACE) : Torca GC 2.

Commune : Arredondo
x : 446,59 ; y : 4789,435 ; z : 880 m (GPS),
(zone n° 01)

Carte 1/5000 : XI-29 ; carte spéléologique n° 5
Il s'agit de la 3° entrée de la torca del Papo (n°332)
(voir cette fiche pour description, historique et topographie).

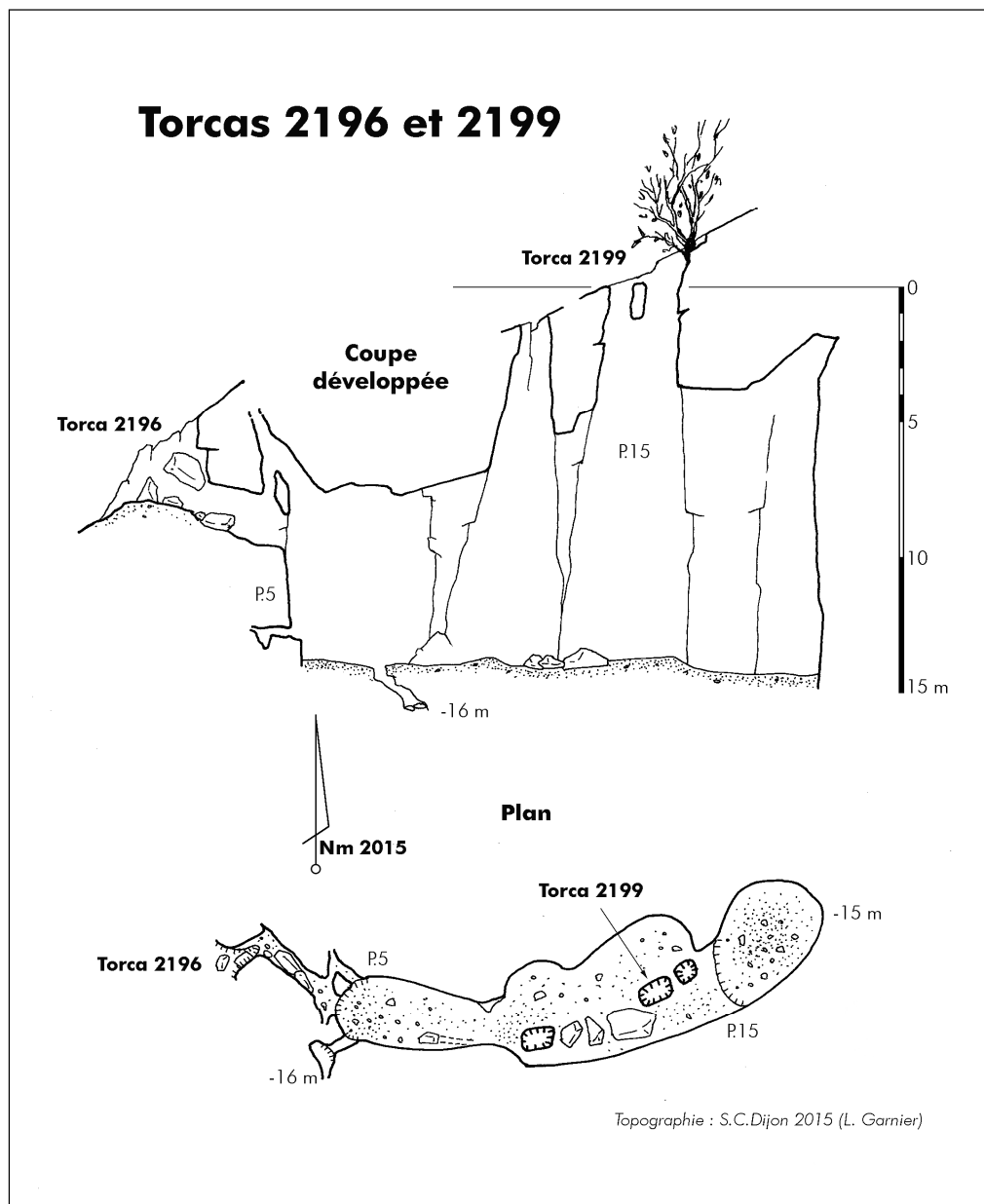
• 2196 (SCD) : Torca .

Commune : Arredondo
 x : 444,851 ; y : 4791,016 ; z : 697 m (GPS),
 (zone n° 02)

Carte 1/5000 : XI-28 ; carte spéléologique n° 1
 Situation : L'entrée de la torca s'ouvre dans le
 lapiaz raide, sur le versant ouest de Vallurgo (amont
 du Canal del Haya).

Description : Un court méandre amène au bord
 d'un puits de 5 m donnant accès à une belle galerie
 (2,5 x 6 m) comblée par le remplissage au bout
 d'une vingtaine de mètres. Deux puits parallèles
 d'une quinzaine de mètres chacun communiquent
 avec la surface (Torca 2199).

Courant d'air dû aux deux entrées.
 Développement : 30 m ; dénivellation : -16 m
 Niveau géologique : 3-4
 Historique des explorations : Les deux entrées
 sont découvertes par le S.C.Dijon le 19 février 2015.
 L'exploration et la topographie sont réalisées le
 même jour par L. Garnier.
 Topographie : S.C. Dijon 2015
 Résurgence présumée : Cubiobramante



•2197 (SCD) : Torca Dixit.

Commune : Arredondo
x : 444,84 ; y : 4791,033 ; z : 693 m (GPS),
(zone n° 02)

Carte 1/5000 : XI-28 ; carte spéléologique n° 1
Situation : L'entrée s'ouvre dans le lapiaz très raide del Vallurgo, en rive droite du canal del Haya.

Description : Le premier puits (19 m) s'ouvre à l'extrémité d'une diaclase à ciel ouvert, quasiment dans l'axe de la torca del Acrobata (n°2198) située un peu plus haut. Étroit au départ, il s'élargit progressivement et prend la forme d'un méandre vertical entrecoupé de paliers. Il est aussitôt suivi par un P.24

qui recoupe un conduit plus gros vers -30 m. Un dernier puits de 11 m amène au point bas du gouffre (-56 m) qui est entièrement bouché par des éboulis. Le courant d'air, sensible à l'entrée, semble venir d'un puits remontant situé en face du départ du dernier puits.

Courant d'air soufflant à l'entrée.

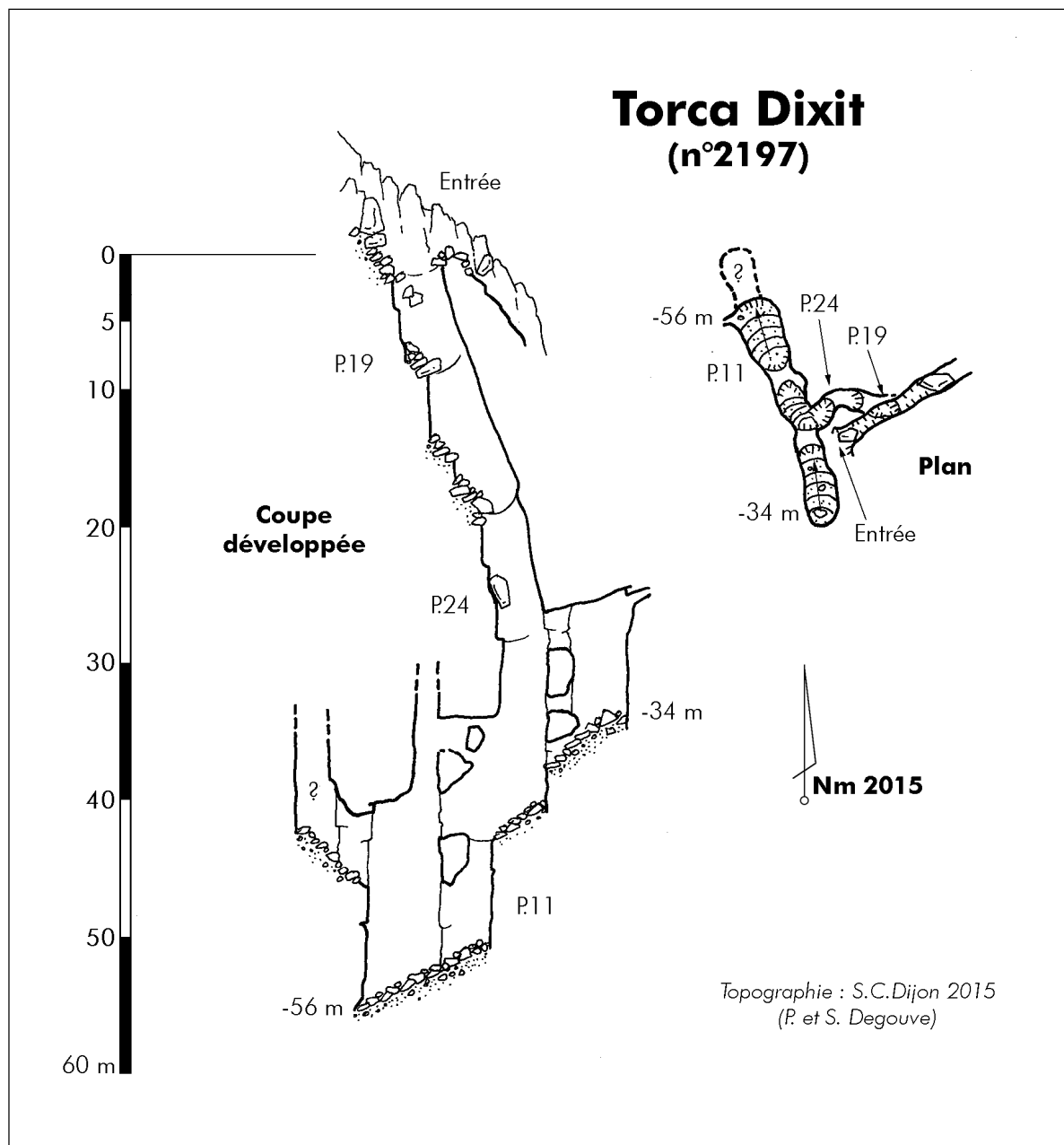
Développement : 75 m ; dénivellation : -56 m

Niveau géologique : 3-4

Historique des explorations : L'entrée est découverte par le S.C.Dijon le 19 février 2015 (L. Bréard, P. et S. Degouve, L. Garnier) puis exploré le 20 avril suivant (P. et S. Degouve),

Topographie : S.C.Dijon 2015

Résurgence présumée : Cubiobramante



•2198 (SCD) : Torca del Acróbata.

Commune : Arredondo
x : 444,849 ; y : 4791,034 ; z : 702 m (GPS),
(zone n° 02)

Carte 1/5000 : XI-28 ; carte spéléologique n° 1
Situation : Dans le lapiaz de Vallurgo, au-dessus
de la torca Dixit (n°2197)

Description : L'entrée se présente sous la forme
d'un beau méandre à ciel ouvert qui se déverse dans
un puits très spacieux (9 m x 20 m) profond de 33
m. Dans la continuité du méandre, plusieurs orifices
communiquent avec cette salle. Au point bas de cette
dernière, les parois se ressèrent au sommet d'un puits
de 5 m, suivi d'un autre de 11 m. Ce dernier recoupe
un méandre à nouveau plus vaste dont l'amont commu-
nique avec la salle d'entrée par un petit puits qui
n'a pas été descendu.

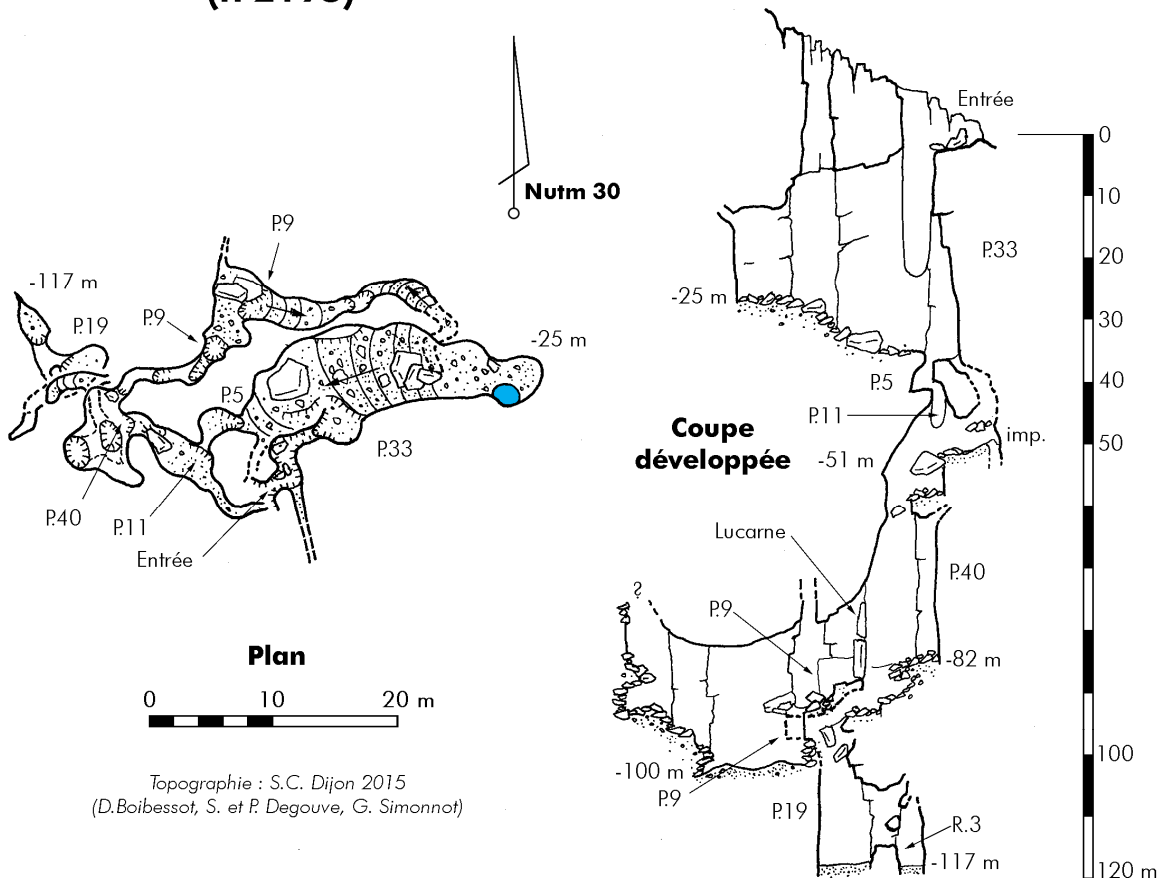
L'aval donne sur un beau puits de 40 m suivi
d'un méandre partiellement colmaté à -95 m. Une
désobstruction quelque mètres avant la fin a permis
d'accéder à un dernier puits de 13 m dont la base est
entièrement bouchée par le remplissage. Une courte
escalade de 2 m suivie d'un R.3 communique avec la
base d'un puits parallèle sans suite (-117 m).

Le courant d'air, absent à partir de la base du
P.40, provient d'un beau méandre fossile s'ouvrant
dans ce puits. Long d'une quinzaine de mètres (R.5),
il débouche au sommet de deux puits successifs de 9
m de hauteur chacun. Au bas (-100 m), le conduit
est colmaté par les éboulis mais en amont, il est pos-
sible de le remonter sur une quinzaine de mètres
jusqu'à une base de puits d'où semble provenir le
courant d'air.

Courant d'air soufflant (avril 2015).

Développement : 264 m ; dénivellation : -117 m
Niveau géologique : 3-4

**Torca del Acróbata
(n°2198)**



Topographie : S.C. Dijon 2015
(D.Boibessot, S. et P. Degouve, G. Simonnot)

Historique des explorations : L'entrée du gouffre est découverte par le S.C.Dijon le 19 février 2015 (L. Bréard, P. et S. Degouve, L. Garnier). L'exploration débute le 6 avril suivant jusqu'au point bas de -117 m (P. et S. Degouve, G. Simonnot). Le méandre de -80 m est découvert mais les batteries du perfo sont vides. Il sera exploré le 20 avril suivant (D. Boibesot, P. et S. Degouve) Le gouffre est déséquipé le même jour.

Topographie : S.C.Dijon 2015

Résurgence présumée : Cubiobramante ?

•2199 (SCD) : Torca .

Commune : Arredondo
x : 444,868 ; y : 4791,025 ; z : 705 m (GPS),
(zone n° 02)

Carte 1/5000 : XI-28 ; carte spéléologique n° 1

Situation : Entrée supérieure de la torca 2196.

Description : Voir torca 2196.

Développement : 30 m ; dénivellation : -16 m