

Inventaire des cavités

n° 2200 à 2249

Mise à jour : 01/05/2017

Légende

- 321** : Fiche non publiée
- 322** : Fiche déjà publiée dans une mise à jour précédente
- ✓ **323** : Fiche faisant l'objet de la mise à jour.

2200	2225
✓ <u>2201</u>	2226
✓ <u>2202</u>	2227
2203	2228
2204	2229
2205	2230
2206	2231
2207	2232
2208	✓ <u>2233</u>
2209	2234
2210	✓ <u>2235</u>
2211	2236
2212	2237
2213	2238
2214	2239
2215	2240
2216	2241
2217	2242
2218	2243
2219	2244
2220	2245
2221	2246
2222	2247
2223	2248
2224	2249

• 2201 (SCD) : Torca de los Tres Ojos.

Commune : Arredondo
x : 444,871 ; y : 4790,969 ; z : 685 m (UTM-ED 50) (GPS), (zone n° 02)

Carte 1/5000 : XI-28 ; carte spéléologique n° 1
Situation : Vallurgo, au-dessus et à l'est d'une grande doline perchée au milieu du lapiaz. L'accès se fait par le fond du vallon au niveau de la cabane de Vallurgo.

Description : Voir tome 2 de Cuevas del alto Asón (secteur 2)

Développement : 1320 m ; dénivellation : 264 m
Topographie : S.C. Dijon 2015 et 2016

Historique des explorations : Découvert par l'ACE Mataro le 25 mars 2005. Une tentative de désobstruction échoue en 2006 à cause d'un effondrement de blocs.

Topographie : ACE Mataro, 2005
Résurgence présumée : ?

• 2202 (SCD) : Cueva .

Commune : Arredondo
x : 444,864 ; y : 4790,949 ; z : 675 m (UTM-ED 50) (GPS), (zone n° 02)

Carte 1/5000 : XI-28 ; carte spéléologique n° 1
Situation : Vallurgo, sur le flanc nord d'une belle doline juste sous les porches de la torca de los Tres Ojos (2201).

Description : Large entrée masquée par des blocs donnant accès à une galerie descendante d'environ 30 m de long. Celle est composée de deux branches parallèles bouchées toutes deux par du remplissage vers -15 m.

De l'autre côté de la doline, une amorce de galerie pourrait correspondre à un ancien prolongement du conduit.

Pas de courant d'air.

Développement : 30 m ; dénivellation : -15 m

Niveau géologique : 3-4

Historique des explorations : Repérée par le S.C.Dijon le 19 février 2015 (L. Bréard, P. et S. Degouve, L. Garnier)

Topographie : Sans

Résurgence présumée : ?

• 2204 (ACE) : Torca CA 18.

Commune : Arredondo
x : 447,579 ; y : 4789,82 ; z : 825 m (GPS), (zone n° 01)

Carte 1/5000 : XI-29 ; carte spéléologique n° 5
Situation : Las Cadieras, dans un bois entre la Torca Chora et la Torca de las Cadieras

Description : Puits de 40 m, double au départ, qui se divise à nouveau en deux vers le fond. Dans la branche la plus profonde une étroiture impénétrable aspire de l'air (-43).

Courant d'air aspirant

Développement : 50 m ; dénivellation : -43 m

Niveau géologique : 3-4

• 2230 (SCD) : Torca de la Ventana de la Nariz.

Commune : Arredondo
x : 444,823 ; y : 4791,042 ; z : 680 m (GPS),
(zone n° 02)

Carte 1/5000 : XI-28 ; carte spéléologique n° 1
Situation : L'entrée de la torca s'ouvre au bas d'un éperon rocheux caractéristique, sur le versant ouest del Vallurgo.

Description : La double entrée, perchée à quelques mètres du sol, ressemble véritablement à des narines, d'où son nom. Elle s'ouvre sur un beau puits de 28 m (3 à 4 m de diamètre). A sa base, celui-ci se poursuit par un beau méandre que l'on atteint par une courte escalade. Celui-ci se poursuit sur une quinzaine de mètres jusqu'à un colmatage complet du conduit à -31 m.


Développement : 41 m ; dénivellation : -31 m

Niveau géologique : 3-4


Historique des explorations : La torca est découverte et explorée le 30 avril 2015 par le S.C. Dijon (P. et S. Degouve, G. Simonnot)

Topographie : S.C. Dijon 2015

Résurgence présumée : Cubiobramante



La torca de la Ventana de la Nariz



• 2233 (SCD) : Cueva .

Commune : Arredondo
x : 444,887 ; y : 4790,821 ; z : 687 m (UTM-ED 50) (GPS), (zone n° 02)

Carte 1/5000 : XI-28 ; carte spéléologique n° 1
Situation : A l'ouest et au bord du sentier du fond du canal del Haya, sous un éperon décollé.

Description : Petite cavité bouchée par des blocs mais présentant un fort courant d'air soufflant.

Le secteur est assez fracturé et pourrait expliquer la présence de courants d'air importants dans tout le secteur.

Développement : 3 m ; dénivellation : -3 m

Niveau géologique : 3

Historique des explorations : Découvert par le S.C. Dijon le 30 avril 2015 (P. et S. Degouve, G. Simonnot)

Topographie : Sans

Résurgence présumée : ?

• 2235 (SCD) : Torca .

Commune : Arredondo
x : 446,447 ; y : 4790,646 ; z : 650 m (UTM-ED 50) (GPS), (zone n° 02)

Carte 1/5000 : XI-29 ; carte spéléologique n° 2
Situation : En rive gauche du ravin de la Mazuela, dans un vallonement et juste en face de la torca 999.

Description : L'entrée (2 m x 1,2 m) s'ouvre sur un petit puits de 5 m entièrement bouché.

Pas de courant d'air.

Développement : 5 m ; dénivellation : -5 m

Niveau géologique : 3

Historique des explorations : Le gouffre était déjà connu du S.C. Dijon (marqué SCD X), il est revisité le 2 mai 2015 (P. et S. Degouve)

Topographie : Sans

Résurgence présumée : ?

• 2236 (SCD) : Torca .

Commune : Soba
x : 451,29 ; y : 4783,283 ; z : 1082 m (GPS), (zone n° 09)

Carte 1/5000 : XIV-30 ; carte spéléologique n° 12
Situation : La Raigada, sur le versant nord ouest de la Sierra Helguera.

Description : L'entrée (3,5 x 2 m) s'ouvre dans un lapiaz. Elle donne sur un puits de 11 m entièrement colmaté à -12 m.

Pas de courant d'air.

Développement : 15 m ; dénivellation : -12 m

Niveau géologique : 13

Historique des explorations : Le gouffre est découvert par le S.C. Dijon le 4 mai 2015 (P. et S. Degouve) puis exploré le 15 mai suivant (S. Degouve).

Topographie : Croquis S.C. Dijon 2015

Résurgence présumée : ?

• 2237 (SCD) : Torca .

Commune : Soba
x : 451,644 ; y : 4782,732 ; z : 1065 m (GPS), (zone n° 09)

Carte 1/5000 : XV-30 ; carte spéléologique n° 15
Situation : Sur le flanc sud de la 1° grande dépression qui s'ouvre à l'ouest des cabanes d'Ulles. L'entrée s'atteint par le haut.

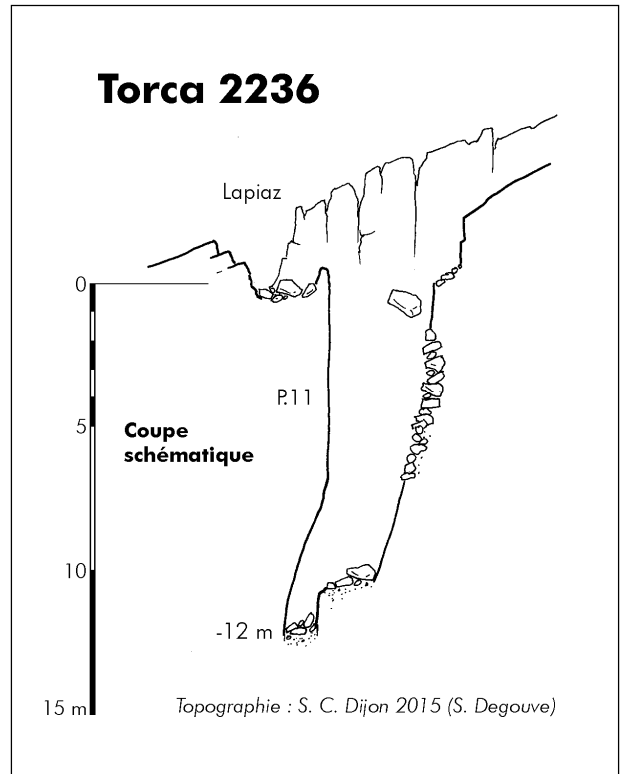
Description : Un petit ressaut de 3 m rejoint une courte galerie terminée par une cheminée de 4 m. A sa base, un filet d'eau disparaît dans un méandre aval large d'à peine 10 cm et sans air.

Pas de courant d'air

Développement : 12 m ; dénivellation : -5 m

Niveau géologique : 13

Historique des explorations : Découvert et exploré par le S.C. Dijon le 4 mai 2015 (P. et S. Degouve)



Topographie : Sans

Résurgence présumée : Gándara ?

• **2249 (ACE) : Torca .**

LM 105

Commune : Arredondo

x : 445,844 ; y : 4789,635 ; z : 912 m (GPS),
(zone n° 02)

Carte 1/5000 : XII-29 ; carte spéléologique n° 5

Situation : Muela. 150 m au nord-ouest du col de
la Espina, au bord même du chemin de los Llanos

Description : Puits de 19 m souvent bien arrosé.
Désescalade de 7 m. Fond impraticable.

Le gouffre sert de perte à un petit ruisseau issu
des landes de la Muela.

Développement : 30 m ; dénivellation : -26 m

Niveau géologique : 8

Historique des explorations : La cavité est explo-
rée et topographiée le 1er août 1997 par l'ACE Ma-
taro

Topographie : ACEM 1997

Résurgence présumée : ?