

Inventaire des cavités

n° 2500 à 2549

Mise à jour : 01/09/2017

Légende

- 321** : Fiche non publiée
322 : Fiche déjà publiée dans une mise à jour précédente
✓**323** : Fiche faisant l'objet de la mise à jour.

2500	2525
2501	2526
2502	2527
2503	2528
2504	2529
2505	2530
2506	2531
2507	2532
2508	✓ <u>2533</u>
2509	✓ <u>2534</u>
2510	✓ <u>2535</u>
✓ <u>2511</u>	✓ <u>2536</u>
2512	✓ <u>2537</u>
✓ <u>2513</u>	✓ <u>2538</u>
2514	✓ <u>2539</u>
2515	✓ <u>2540</u>
2516	2541
2517	2542
2518	2543
2519	2544
2520	2545
2521	2546
2522	2547
2523	2548
2524	2549

•2511 (SCD) : Torca .

Commune : Soba
x : 452,05 ; y : 4783,464 ; z : 820 m (UTM-ED 50) (GPS), (zone n° 09)

Carte 1/5000 : XIV-30 ; carte spéléologique n° 12
Situation : L'entrée s'ouvre au fond d'un ensemble de 2 dolines proches du sentier menant à l'Ojon depuis le collado de Asòn.

Description : L'entrée (0,5 m de diamètre) s'ouvre au fond de la seconde doline. Il s'agit d'un ressaut de 2 m suivi d'une étroiture entre des blocs terminée par une trémie. Derrière, on devine un autre ressaut d'un mètre mais le courant d'air très faible ne nous a pas incité à poursuivre les travaux.

Courant d'air très peu sensible.

Développement : 6 m ; dénivellation : -5 m

Niveau géologique : 11

Historique des explorations : L'entrée est désobstruée le 17/04/2017 par le SCD (D. Boibessot, S. Degouve), le ressaut est descendu le même jour.

Topographie : Sans

Résurgence présumée : ?

•2513 (SCD) : Cueva .

Commune : Soba
x : 451,655 ; y : 4783,437 ; z : 968 m (UTM-ED 50) (GPS), (zone n° 09)

Carte 1/5000 : XIV-30 ; carte spéléologique n° 12
Situation : L'entrée s'ouvre une quarantaine de mètres au nord de la cueva 2512.

Description : Un soupirail descendant s'ouvre au bas d'un petit cirque rocheux. Il donne accès à une salle (5 m x 4 m) bouchée par une coulée stalagmitique d'une part et par des fissures étroites revenant vers la surface d'autre part.

Pas de courant d'air,

Développement : 10 m ; dénivellation : -5 m

Niveau géologique : 11

Historique des explorations : La découverte est découverte et explorée le 17 avril 2017 par le S.C.Dijon (D. Boibessot).

Topographie : Sans

Résurgence présumée : ?

•2533 (SCD) : Torca .

Commune : Espinosa de los Monteros
x : 448,332 ; y : 4780,512 ; z : 1368 m (UTM-ED 50) (GPS), (zone n° 10)

Carte 1/5000 : XV-29 ; carte spéléologique n° 14
Situation : A l'angle sud-est du massif du Fraile, sous la barre supérieure.

Description : L'entrée (1,2 x 2 m) s'ouvre sous une dalle de grès en bordure du plateau. Elle donne sur un puits de 6 m visiblement bouché (non descendu) et très humide.

Pas de courant d'air.

Développement : 6 m ; dénivellation : -6 m

Niveau géologique : 13

Historique des explorations : Découvert le 2 juillet 2017 par le S.C. Dijon (P. et S. Degouve)

Topographie : Sans

Résurgence présumée : ?

•2534 (SCD) : Cueva Del Ojo de Buey.

Commune : Espinosa de los Monteros
x : 448,256 ; y : 4780,552 ; z : 1396 m (UTM-ED 50) (GPS), (zone n° 10)

Carte 1/5000 : XV-29 ; carte spéléologique n° 14
Situation : Sur le versant sud-est du Picón del Fraile, au bas de la falaise calcaire supérieure.

Description : Le porche d'entrée, bien visible (2,5 x 4 m), se poursuit par un passage bas surmonté d'un œil de bœuf caractéristique.

Juste derrière, la galerie reprend un peu d'ampleur (2,5 x 1,5 m). Malheureusement, elle s'arrête brutalement une trentaine de mètres plus loin sur une trémie de blocs. Le courant d'air sensible à l'en-

trée sort d'un passage bas encombré de cailloux mais rien ne laisse présager un agrandissement rapide.

Courant d'air soufflant à l'entrée (juillet 2017)

Développement : 37 m ; dénivellation : -4 m

Niveau géologique : 13

Historique des explorations : Découvert le 2 juillet 2017 et exploré le lendemain par le S.C. Dijon (P. et S. Degouve). Une désobstruction dans la trémie terminale n'a pas permis d'entrevoir une suite pénétrable.

Topographie : S.C.Dijon 2017

Résurgence présumée : ?

•2535 (SCD) : Fissure .

Commune : Espinosa de los Monteros
x : 448,041 ; y : 4780,657 ; z : 1408 m (UTM-ED 50) (GPS), (zone n° 10)

Carte 1/5000 : XV-29 ; carte spéléologique n° 14

Situation : Fraile, en rive gauche du vallon où s'ouvrait la grotte de l'Ours (n°502)

Description : Fissure soufflante ouverte après désobstruction (0,20 x 0,40 m). La suite est une fissure impénétrable parallèle au versant.

Courant d'air soufflant à l'entrée (juillet 2017). Vingt mètres plus haut, au-dessus d'une petite barre rocheuse (h = 1 m), une petite cavité n'a pas été désobstruée, mais elle ne présentait pas beaucoup d'intérêt (pas de courant d'air).

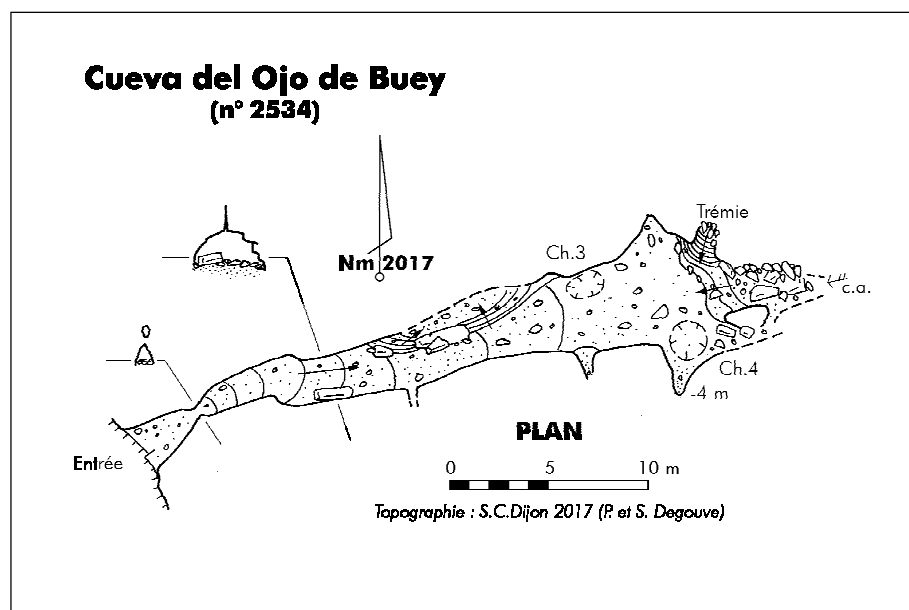
Développement : 0 m ; dénivellation : 0 m

Niveau géologique : 13

Historique des explorations : Découvert le 2 juillet 2017 par le S.C. Dijon (P. et S. Degouve). Une courte désobstruction a lieu le lendemain, mais le chantier est vite abandonné.

Topographie : Sans

Résurgence présumée : ?



• 2536 (SCD) : Méandre .

Commune : Espinosa de los Monteros
x : 447,935 ; y : 4780,693 ; z : 1418 m (UTM-ED 50) (GPS), (zone n° 10)

Carte 1/5000 : XV-29 ; carte spéléologique n° 14
Situation : Versant sud du picón del Fraile, dans une échancrure entaillant une barre calcaire (h = 5 m) sous la piste d'accès au camp militaire.

Description : L'entrée, en forme de méandre (0,6 x 2 m), donne sur un ressaut de 2 m suivi d'une diaclase de 3 m de long bouchée par des blocs.

Pas de courant d'air.

Développement : 5 m ; dénivellation : -3 m

Niveau géologique : 13

Historique des explorations : Découvert et exploré le 2 juillet 2017 par le S.C. Dijon (P. et S. Degouve).

Topographie : Sans

Résurgence présumée : ?

• 2537 (SCD) : Cueva .

Commune : Espinosa de los Monteros
x : 447,925 ; y : 4780,682 ; z : 1403 m (UTM-ED 50) (GPS), (zone n° 10)

Carte 1/5000 : XV-29 ; carte spéléologique n° 17
Situation : Versant sud du Picón del Fraile, 20 m en-dessous du méandre 2536.

Description : L'entrée (2,8 x 1 m) s'ouvre sur une galerie basse en grande partie comblée par le rem-

plissage. Au bout d'une quinzaine de mètres, le plafond se redresse au niveau de deux cheminées (h = 5 m). Au bas de la seconde, un soupirail permet d'accéder à la suite de la galerie qui prend un peu plus d'ampleur grâce notamment à un affluent en rive gauche. Celui-ci n'est pénétrable que sur quelques mètres. Un peu plus en aval, on rencontre deux premières bauges à ours, mais les plus marquées se situent dans un élargissement de la galerie, sur la droite et à une cinquantaine de mètres de l'entrée. A ce niveau, la galerie mesure plus de 10 m de large pour 1,5 m de hauteur en son centre. Sur la gauche, une cheminée haute de 12 m pourrait être en relation avec la cueva 2536 située juste au-dessus. Juste après, de grandes dalles effondrées bouchent en partie la galerie qui se termine une dizaine de mètres plus loin sur du remplissage et un boyau remontant impénétrable et d'où sort une partie du courant d'air.

Courant d'air soufflant marqué à l'entrée. Ossements et bauges à ours.

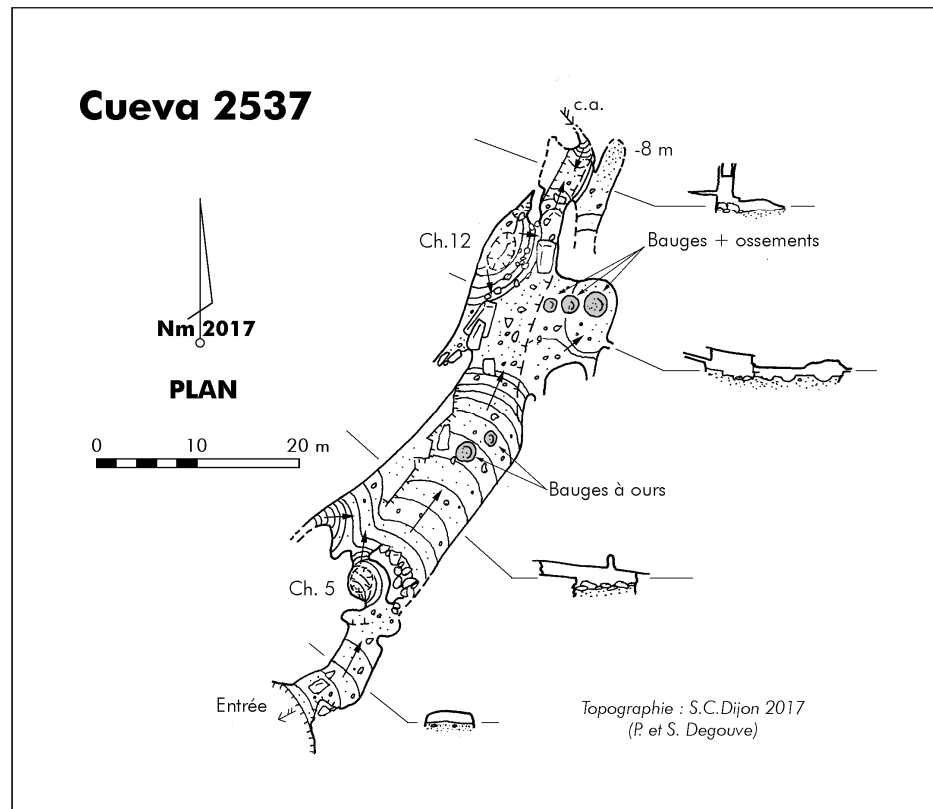
Développement : 85 m ; dénivellation : -7 m

Niveau géologique : 13

Historique des explorations : La cavité était visiblement connue par les bergers (vague muret à 10 m de l'entrée) et peut-être par les spéléos du GEE (Burgos). Elle est retrouvée le 2 juillet 2017 puis topographiée le lendemain par le S.C. Dijon (P. et S. Degouve).

Topographie : S. C. Dijon 2017

Résurgence présumée : ?



•2538 (SCD) : Fissure .

Commune : Espinosa de los Monteros
 x : 448,043 ; y : 4780,457 ; z : 1325 m (UTM-ED 50) (GPS), (zone n° 10)

Carte 1/5000 : XVI-29 ; carte spéléologique n° 17
 Situation : Sur le flanc sud du picón del Fraile, une cinquantaine de mètres au-dessus de la route de Lunada (BU-572) et à la base d'une petite barre calcaire (h = 2 m).

Description : L'entrée peu visible (0,5 x 0,2 m) a été désobstruée. Un conduit impénétrable en interstrate s'ouvre sur un puits plus vaste estimé à une petite dizaine de mètres. Pour l'atteindre il faut élargir le conduit sur environ 1 m de long.

Léger courant d'air aspirant.

Développement : impénétrable

Niveau géologique : 13

Historique des explorations : Découvert le 2 juillet 2017 par le S.C. Dijon (P. et S. Degouve), tentative de désobstruction le lendemain.

Topographie : Sans

Résurgence présumée : ?

•2539 (SCD) : Effondrement

Commune : Espinosa de los Monteros
 x : 448,089 ; y : 4780,393 ; z : 1289 m (UTM-ED 50) (GPS), (zone n° 10)

Carte 1/5000 : XVI-29 ; carte spéléologique n° 14
 Situation : Sur le flanc sud du picón del Fraile, une trentaine de mètres au-dessus de la route de Lunada.

Description : Gros effondrement (15 m x 10 m) profond d'une dizaine de mètres et complètement colmaté par d'énormes blocs.

Il s'ouvre sur une fracture N.30.

Développement : 15 m ; dénivellation : -10 m

Niveau géologique : 13

Historique des explorations : Inventorié le 2 juillet 2017 par le S.C. Dijon (P. et S. Degouve)

Topographie : Sans

Résurgence présumée : ?

•2540 (SCD) : Torca .

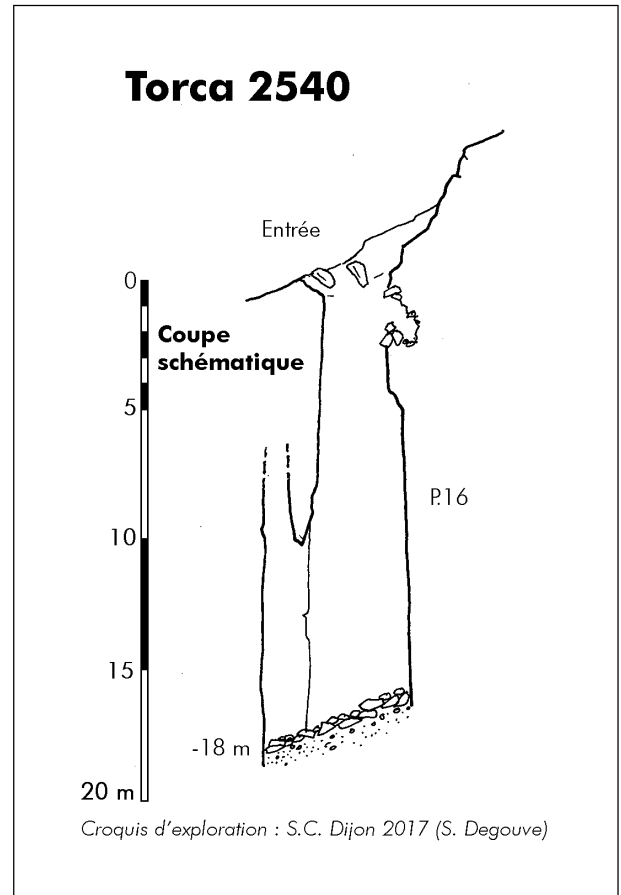
Commune : Espinosa de los Monteros
 x : 447,967 ; y : 4780,527 ; z : 1342 m (UTM-ED 50) (GPS), (zone n° 10)

Carte 1/5000 : XV-29 ; carte spéléologique n° 14
 Situation : Versant sud du picón del Fraile, une dizaine de mètre à droite du premier virage de la piste menant à la base militaire.

Description : Puits de 16 m sans suite. L'entrée a du être bouchée par de grandes dalles gréseuses dont il n'en reste que 2 ou 3.

Pas de courant d'air

Développement : 18 m ; dénivellation : -18 m



Niveau géologique : 13

Historique des explorations : Le gouffre avait déjà été vu par le S.C. Dijon dans les années 80. Il est revisité le 2 juillet 2017 (P. et S. Degouve)

Topographie : Croquis S.C. Dijon 2017

Résurgence présumée : ?