

Inventaire des cavités

n° 2900 à 2949

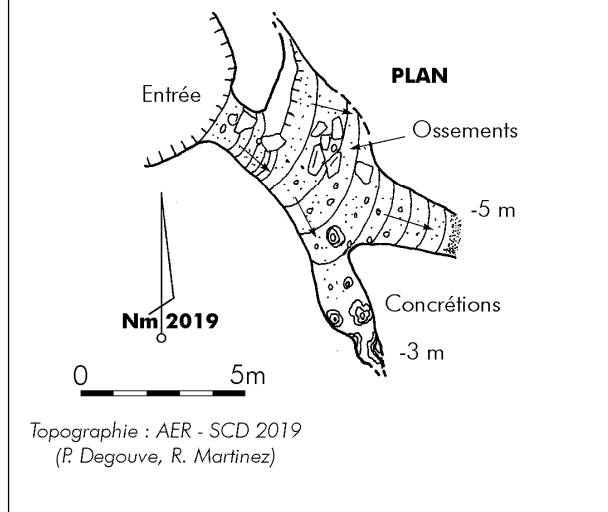
Mise à jour : 01/08/2020

Légende

- 321** : Fiche non publiée
- 322** : Fiche déjà publiée dans une mise à jour précédente
- ✓ **323** : Fiche faisant l'objet de la mise à jour.

2900	2925
2901	2926
2902	2927
2903	2928
2904	2929
2905	2930
2906	2931
2907	2932
2908	2933
2909	2934
2910	2935
2911	2936
2912	2937
2913	2938
2914	2939
2915	2940
2916	2941
2917	2942
2918	2943
2919	2944
2920	2945
2921	2946
2922	2947
✓ <u>2923</u>	2948
2924	2949

Cueva FQ 26 (n°2900)



•2900 (AER-SCD) : Cueva

FQ 26

Commune : Ruesga

x : 458,852 ; y : 4790,44 ; z : 310 m (UTM-ED 50) (GPS), (zone n° 15)

Carte 1/5000 : XII-32 ; carte spéléologique n°M5

Situation : Sur le flanc d'une grande doline boisée située en amont de la cueva del Aspío.

Description : L'entrée (1,5 x 1,2 m) se prolonge par un conduit pentu qui se divise rapidement à droite et à gauche pour buter à chaque fois sur des remplissages.

Pas de courant d'air.

Ossements de caprin (?) et traces de foyer (?).

Développement : 15 m ; dénivellation : -5 m

Historique des explorations : Découvert et explo-

ré le 25/04/2019 par l'AER et le SCD (P. et S. Degouve, A. Fuentes, R. Martinez).

Topographie : AER-SCD avril 2019

Résurgence présumée : ?

•2901 (SCD) : Torca Kobo 1

Commune : Soba

x : 451,628 ; y : 4782,723 ; z : 1065 m (UTM-ED 50) (GPS), (zone n° 09)

Carte 1/5000 : XV-30 ; carte spéléologique n°15

Situation : Dans une fracture perpendiculaire à la grande doline s'ouvrant juste à l'ouest des cabanes de Ulles.

Description : L'entrée (2 m x 3 m) s'ouvre sur un beau puits de 33 m, coupé à -25 m par un palier pentu formé par quelques gros blocs. Au bas une amorce de méandre descend encore sur quelques mètres le long d'un talus couvert de feuilles et jusqu'à un colmatage complet du conduit (-38 m)

Pas de courant d'air.

Développement : 41 m ; dénivellation : -38 m

Niveau géologique : 11

Historique des explorations : Le gouffre avait sans doute été descendu par le groupe Atlas, mais aucune référence à cette cavité très évidente ne figure dans leur compte rendu. Il est redescendu et topographié par le S.C. Dijon le 4 mai 2019 (P. Degouve).

Topographie : S.C.Dijon 2019

Résurgence présumée : Gándara ?

•2902 (SCD) : Torca Kobo 2

Commune : Soba

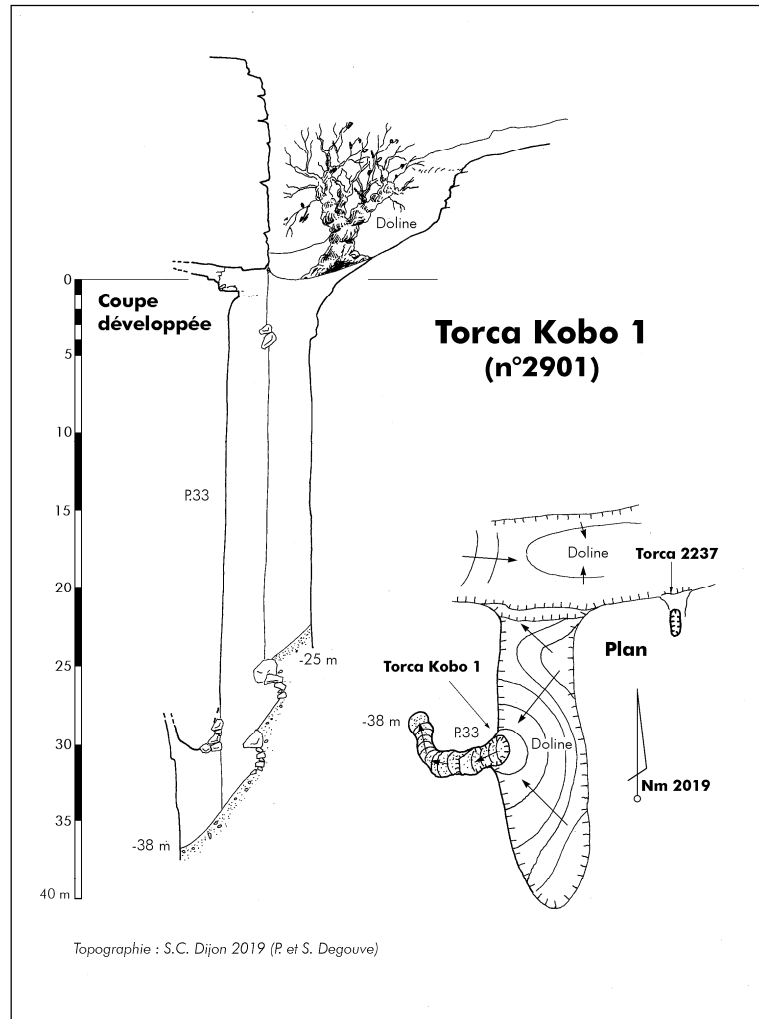
x : 451,637 ; y : 4782,7 ; z : 1068 m (UTM-ED 50) (GPS), (zone n° 09)

Carte 1/5000 : XV-30 ; carte spéléologique n°15

Situation : Juste à côté de la torca Kobo 1, l'entrée (3,8 x 1,8 m) s'ouvre une quinzaine de mètres



L'entrée de la torca Kobo 2 (n° 2902). La torca Kobo 1 se situe à gauche, derrière le talus. ▽



plus au sud.

Description : Simple puits de 9 m entièrement colmaté par la terre et les éboulis.

Pas de courant d'air

Développement : 10 m ; dénivellation : -9 m

Niveau géologique : 11

Historique des explorations : Comme son voisin, le gouffre avait sans doute été descendu par le groupe Atlas (?). Il est redescendu et topographié par le S.C. Dijon le 4 mai 2019 (P. Degouve).

Topographie : Croquis S.C.D. 2019

Résurgence présumée : Gándara ?

• 2903 (SCD) : Cueva

Commune : Soba

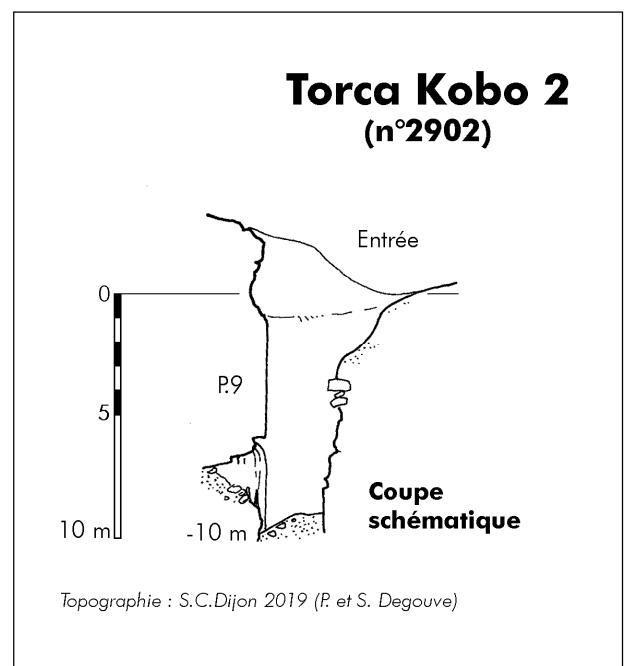
x : 445,354 ; y : 4781,564 ; z : 1173 m (UTM-ED 50) (GPS), (zone n° 08)

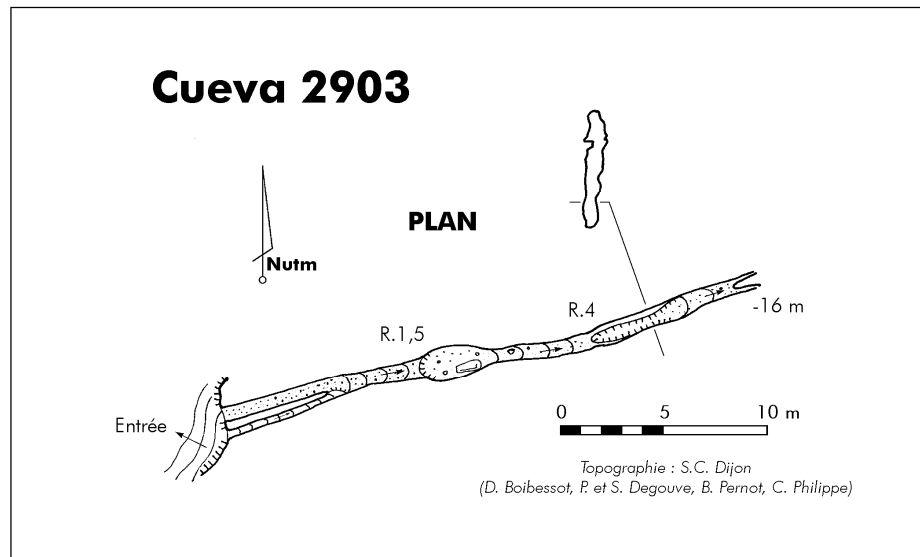
Carte 1/5000 : XV-28 ; carte spéléologique n°13

Situation : Sur le flanc sud du cirque de Breaes-cobal et sous le Mirador de Cuvulruyu. L'entrée (1,5 m x 0,8 m) s'ouvre à la base d'un éperon rocheux.

Description : Joli méandre bien formé (0,8 x 4

m) et descendant dans le pendage jusqu'à un ressaut de 4 m. Au bas, le conduit se pince rapidement juste après s'être dédoublé. Vers l'entrée, un petit conduit





remontant communique avec une seconde entrée impénétrable.

Pas de courant d'air.

Développement : 30 m ; dénivellation : -16 m

Niveau géologique : 10 (Calcarénite)

Historique des explorations : La cavité était déjà connue du SCD qui l'avait marquée d'une croix probablement dans les années 90. Elle est revue et topographiée le 9 mai 2019 (D. Boibessot, P. et S. Degouve, B. Pernot, Ch. Philippe).

Topographie : S.C. Dijon 2019

Résurgence présumée : ?

• 2904 (SCD) : Cueva

Commune : Soba

x : 445,078 ; y : 4781,328 ; z : 1106 m (UTM-ED 50) (GPS), (zone n° 08)

Carte 1/5000 : XV-28 ; carte spéléologique n°13

Situation : Sur le flanc sud du cirque de Breaes-cobal et sous le Mirador de Cuvulruyu. L'entrée (1,3 m x 0,6 m) s'ouvre dans la lande juste en-dessous de la cueva 2590 (L.18),

Description : Méandre gréseux très déchiqueté et parcouru par un filet d'eau. Les proportions assez confortables sur les 15 premiers mètres (1 x 5 m) s'amenuisent ensuite et le conduit devient presque impénétrable au bout d'une trentaine de mètres.

Très léger courant d'air aspirant.

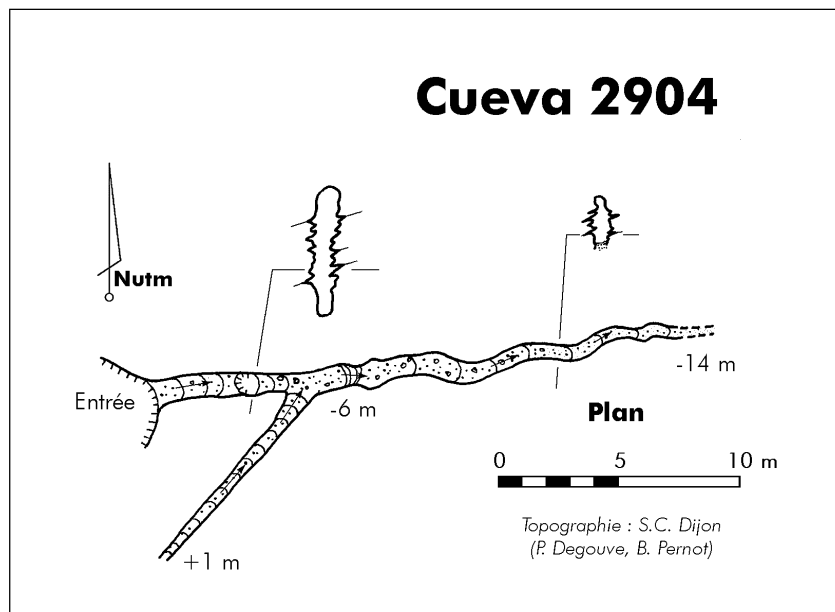
Développement : 37 m ; dénivellation : -14 m

Niveau géologique : 10 (Niveau très gréseux)

Historique des explorations : Découvert et exploré par le S.C. Dijon le 9 mai 2019 (D. Boibessot, P. et S. Degouve, B. Pernot, Ch. Philippe).

Topographie : S.C. Dijon 2019

Résurgence présumée : ?



• 2905 (SCD) : Cueva Del Alfombra

Commune : Soba
x : 445,061 ; y : 4781,361 ; z : 1074 m (UTM-ED 50) (GPS), (zone n° 08)
Carte 1/5000 : XV-28 ; carte spéléologique n°13
Situation : Sur le flanc sud du cirque de Brenaescobal et sous le Mirador de Cuvulruyu.

Description : L'entrée (1,5 x 1 m) se prolonge par un petit conduit pentu encombré de blocs et d'herbes sèches. Au bout d'une dizaine de mètres, celui-ci prend progressivement de l'ampleur tout en conservant la même inclinaison et la même orientation. Au bout d'une petite centaine de mètres, un premier puits de 8 m barre la galerie. Creusé le long d'une fracture transversale, il est aussitôt suivi par un second cran vertical de 8 m également. Il traverse une

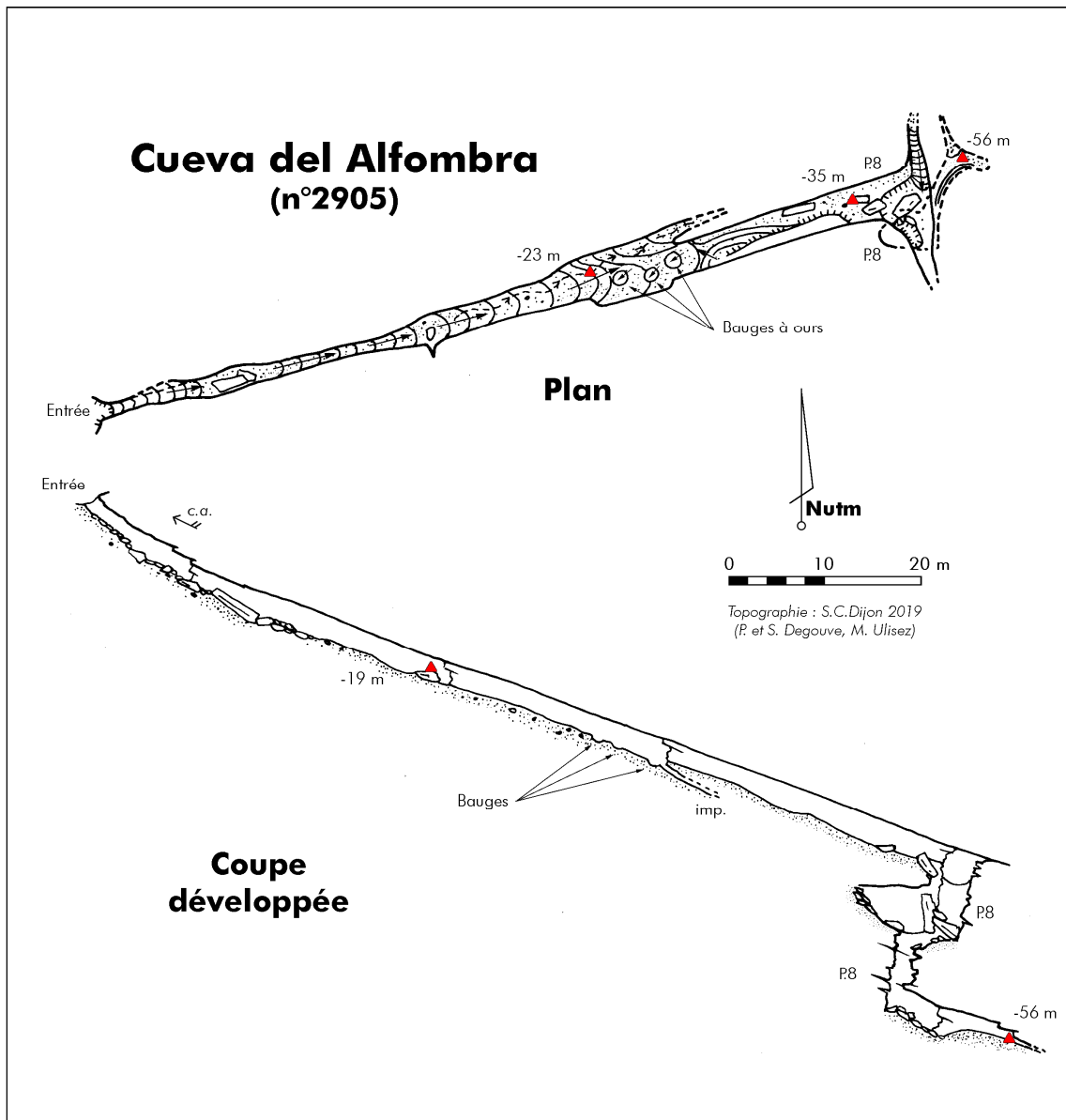
strate plus gréseuse caractérisée par des blocs instables. Au bas, les proportions s'amenuisent progressivement jusqu'à un colmatage à la profondeur de -56 m.

Courant d'air soufflant en été. Trois bauges à ours sont visibles dans la galerie d'entrée (-23 m).

Développement : 127 m ; dénivellation : -56 m
Niveau géologique : 6-7

Historique des explorations : La cavité avait déjà été visitée sans doute par le SAEC comme en témoignaient quelques traces de pas (une ou deux ?) dans la première partie de la cavité. Elle est retrouvée par le S. C. Dijon le 9 mai 2019 (D. Boibessot, P. Degouve, B. Pernot). Les puits sont descendus le 10 juillet suivant (P. et S. Degouve, M. Ulises).

Topographie : S.C. Dijon juillet 2019
Résurgence présumée : ?





Au sommet du premier puits de 8 m (cueva 2905).
La voûte correspond au banc de grés situé juste au-dessus.

•2906 (SCD) : Cueva

Commune : Soba
x : 445,065 ; y : 4781,38 ; z : 1068 m (UTM-ED 50) (GPS), (zone n° 08)

Carte 1/5000 : XV-28 ; carte spéléologique n°13

Situation : Sur le flanc sud du cirque de Breaes-cobal et sous le Mirador de Cuvulruyu. L'entrée (3,5 x 4 m) s'ouvre sur la même strate que la cueva 2905.

Description : Il s'agit d'une galerie unique de 35 m de long, creusé dans le pendage et se rétrécissant progressivement jusqu'à un passage impénétrable sans travaux (-25 m). Au-delà de cette étroiture, on devine un léger agrandissement. A noter qu'un conduit supérieur n'a pas permis de dépasser ce terminus.

Courant d'air soufflant en été.

Développement : 43 m ; dénivellation : -25 m

Niveau géologique : 6-7

Historique des explorations : La cavité a été explorée par le S.C.Dijon en mai puis en juillet 2019 (D. Boibessot, P. et S. Degouve, B. Pernot, M. Ulisez). Il est possible qu'elle ait été déjà visitée par le SAEC vu sa proximité avec les cuevas 2905 et 2921 (L.20).

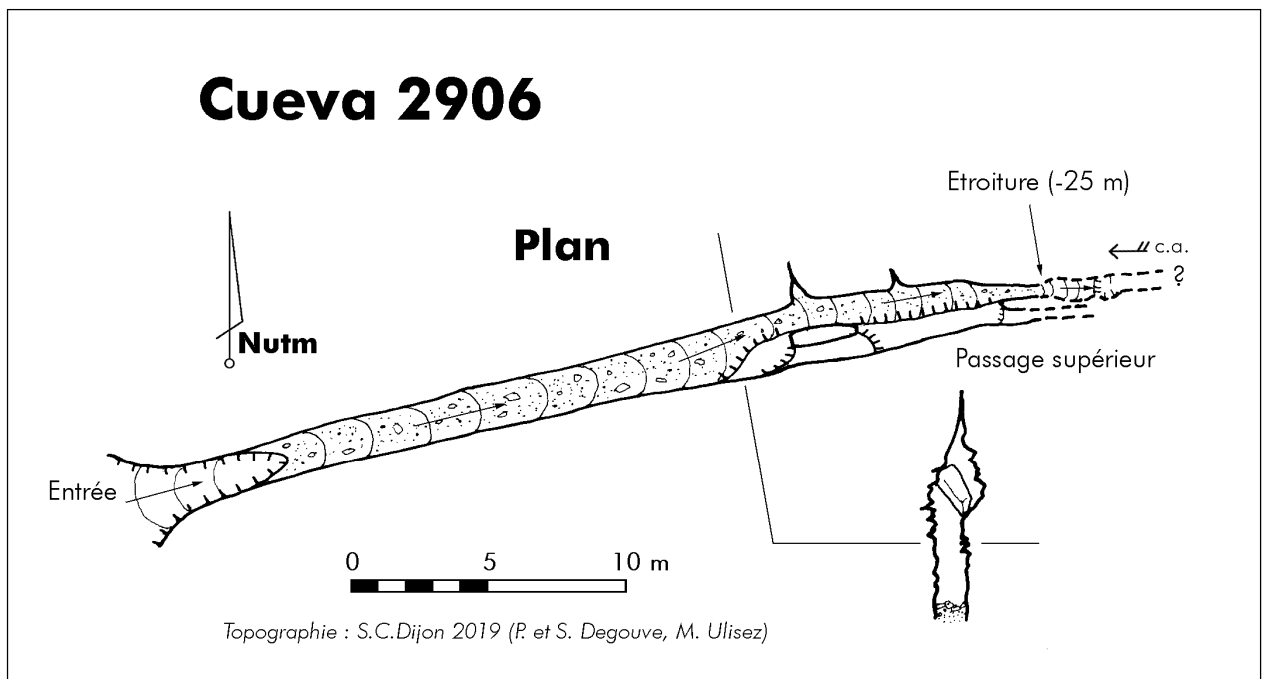
Topographie : S.C.Dijon 2019

Résurgence présumée : ?

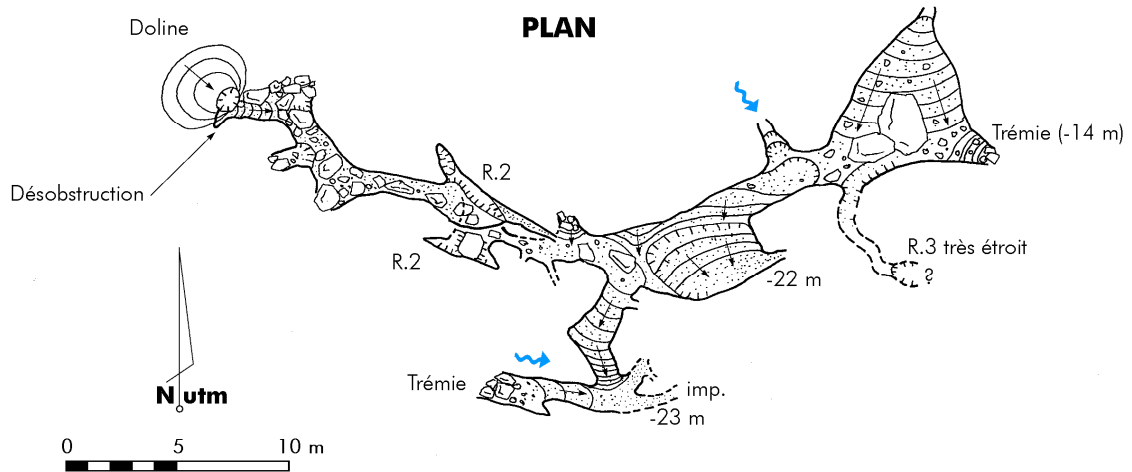
•2908 (SCD) : Sumidero del Perro Mudo

Perte du Chien Silencieux

Commune : Ruesga



Sumidero del Perro Mudo (n°2908)



Topographie : S.C. Dijon 2019 (D. Boibessot, P. et S. Degouve, B. Pernot, G. Simonnot)

x : 453,686 ; y : 4790,83 ; z : 485 m (UTM-ED 50) (GPS), (zone n° 15)

Carte 1/5000 : XI-31 ; carte spéléologique n°M1

Situation : L'entrée (0,8 x 0,6 m) s'ouvre au fond d'une doline boisée (4 m de diamètre) à l'ouest du Prado del Enguín et du sentier de l'hoyo Masallo. L'accès le plus commode se fait par Rocias.

Description : Après un passage resserré entre des blocs (désobstruction) le conduit devient rapidement plus spacieux tout en restant assez chaotique. A une quinzaine de mètres de l'entrée, celui-ci s'enfonce progressivement au profit d'une diacalse est-ouest (R.2 puis R.3). Après une courte étroiture, la galerie se scinde en deux. A droite, un talus d'argile bas et pentu rejoint un ruisseau temporaire qui s'écoule sur un niveau de grés. L'amont que l'on peut suivre sur quelques mètres jusqu'à une trémie, revient vers l'entrée et amène un peu d'air. L'aval est plus étroit et devient rapidement impénétrable et sans air. A gauche, en contournant un soutirage sans suite (R.3), on atteint deux élargissements séparés par une étroiture et correspondant à des amonts impénétrables.

Le courant d'air soufflant perceptible à l'entrée (13 mai 2019) semble venir en partie de l'amont du conduit semi-actif. Il n'a pas été retrouvé ailleurs.

Développement : 75 m ; dénivellation : -22 m

Cette perte se développe au niveau d'un contact calcaire-grés et le long d'une fracture est-ouest (faille ?).

Historique des explorations : L'entrée est découverte par le S.C. Dijon le 10 mai 2019 (D. Boibessot, B. Pernot) puis désobstruée le 13 mai suivant (D.

Boibessot, P. et S. Degouve, B. Pernot, G. Simonnot). L'exploration et la topographie ont lieu le même jour.

Topographie : S.C.Dijon 2019

Résurgence présumée : Fuente de Piluca ?

•2909 (SCD) : Cueva del Perro Aullador

Grotte du Chien Hurlant

Commune : Ruesga

x : 454,169 ; y : 4790,839 ; z : 475 m (UTM-ED 50) (GPS), (zone n° 15)

Carte 1/5000 : XI-31 ; carte spéléologique n°M1

Situation : Les deux entrées (0,5 x 0,6 et 1 x 0,6 m) s'ouvrent au fond d'une petite doline en limite de



L'entrée del sumidero del Perro Mudo (2908).

prairie et au nord du Prado del Enguín et du sentier de l'hoyo Masallo. L'accès le plus commode se fait par Rocias.

Description : Il s'agit de 2 regards sur un méandre étroit. L'orifice de gauche est strictement impénétrable. Celui de droite a été agrandi mais le conduit, trop étroit pour passer est bouché 2 m plus bas.

Pas de courant d'air.

Développement : 2 m ; dénivellation : -2 m

Historique des explorations : L'entrée est découverte par le S.C. Dijon le 10 mai 2019 (D. Boibessot, B. Pernot) puis désobstruée le 13 mai suivant (D. Boibessot, P. et S. Degouve, B. Pernot, G. Simonnot)

Topographie : Sans

Résurgence présumée : Fuente Piluca ?

• 2921 (SAEC) : Cueva L.20

Commune : Soba
 x : 445,077 ; y : 4781,419 ; z : 1068 m (UTM-ED 50) (GPS), (zone n° 08)

Carte 1/5000 : XV-28 ; carte spéléologique n°13

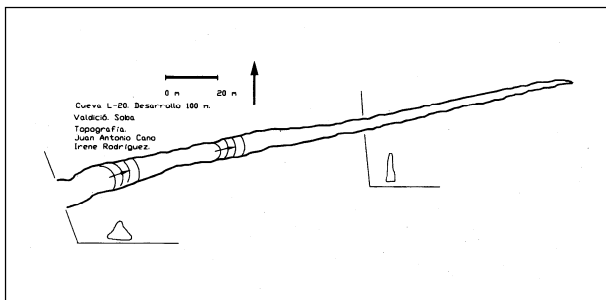
Situation : L'entrée (4 m x 5 m) s'ouvre dans la lande en contrebas du mirador de Covalruyo (cirque de Brenaescobar), et sur la même barre que les cuevas 2905 et 2906.

Description : Il s'agit d'une belle galerie absolument rectiligne sur plus de 100 m. Comme ses voisines elle est creusée le long du pendage (25° en moyenne) dans un niveau calcaireo-gréseux et les dimensions, assez vastes à l'entrée, diminuent progressivement tout au long du cheminement. A -44 m il ne reste plus qu'un passage impénétrable sans travaux. En crue, un ruisseau parcourt la cavité.

Un léger courant d'air soufflant (régime estival) est perceptible au fond.

Développement : 104 m ; dénivellation : -44 m

Niveau géologique : 6-7



Topographie publiée par le SAEC en 1996

Historique des explorations : La cueva est découverte et topographiée en 1995 par le SAEC (Santander) puis revue en 2019 par le S.C. Dijon



Entrée de la cueva L.20 (n°2921)

qui, n'étant pas certain qu'il s'agissait de la cueva L.20, dresse une nouvelle topographie.

Topographie : S.C. Dijon 2019

Résurgence présumée : ?

Bibliographie principale :

- CANO, Juan Antonio ; RODRIGUEZ, Irene (1996) : Exploraciones en el valle alto del río Miera - BCE, bul. De la Federación Cántabra de Espeleología, n°12, p.61 à 65

• 2922 (SCD) : Sumidero

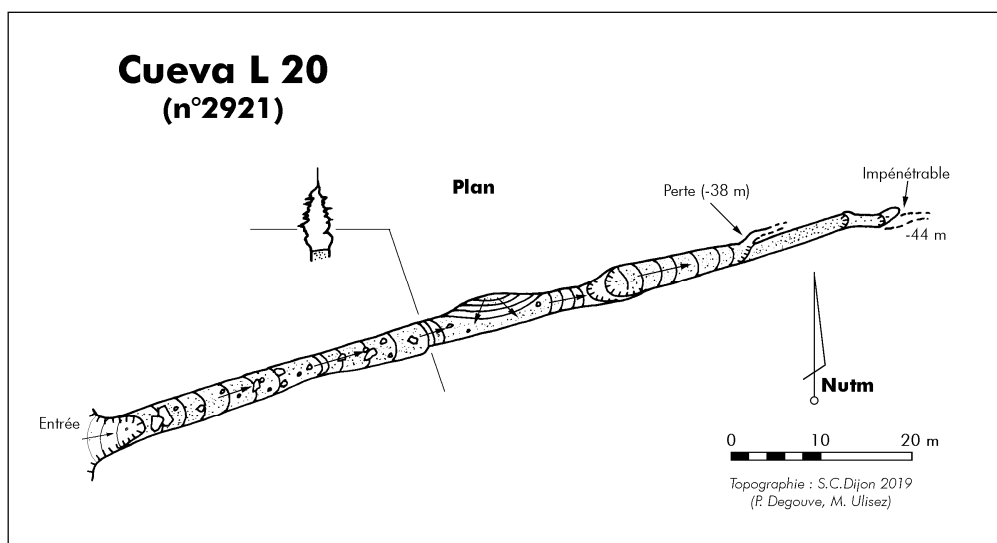
Commune : Soba

x : 446,663 ; y : 4781,781 ; z : 1335 m (UTM-ED 50) (GPS), (zone n° 07)

Carte 1/5000 : XV-29 ; carte spéléologique n°14

Situation : La perte s'ouvre à l'extrémité d'un valon bien marqué qui entaille la lande gréseuse à l'ouest des cabanes de Bustalveinte.

Description : L'entrée (2 m x 1 m) se prolonge par un conduit descendant barré au bout de quelques mètres par un passage étroit et sans air.



Topographie refaite par le SCD en 2019.

Pas de courant d'air.

Développement : 5 m ; dénivellation : -2 m

Niveau géologique : 13

Cette perte est creusée dans le petit banc de calcaire grumelleux qui s'étend à l'ouest des cabanes de Bustalveinte. Elle alimente vraisemblablement les petites sources situées au bas de la lande, et sur la bordure de la grande cuvette de Bustalveinte,

Historique des explorations : Inventoriée par le S.C.Dijon le 16 juillet 2019 (P. et S. Degouve)

Topographie : Sans

Résurgence présumée : ?

•2923 (SCD) : Torca

Commune : Arredondo

x : 448,236 ; y : 4790,092 ; z : 642 m (UTM - ED50 fuseau 30T) (GPS), (zone n° 01)

Carte 1/5000 : XII-29 ; carte spéléologique n°5

Situation : Dans l'amont du ravin de Calles, juste au-dessus de la route de Bucebron et à la hauteur de la seconde épingle à cheveux.

Description : La doline d'entrée (3 x 3) s'ouvre dans le lapiaz boisé (R.2) et se prolonge par un méandre entrecoupé de ressauts (R. 2, R.5). Au bas, des blocs et l'étréoussse du conduit empêchent de descendre un dernier cran vertical de 3 m. Le fond, couvert de feuilles semble bouché et aucun courant d'air n'est perceptible.

Développement : 20 m ; dénivellation : -15 m

Niveau géologique : 3-4

Historique des explorations : La cavité est découverte et explorée par le SCD le 25 juillet 2019

(Patrick et Sandrine Degouve, Philippe Mathios). Elle est revue le 27 août 2020.

Topographie : Croquis S.C.Dijon 2020

Résurgence présumée : ?

•2926 (SCD) : Torca del Tilo

Commune : Soba

x : 452,483 ; y : 4783,144 ; z : 702 m (UTM-ED 50) (GPS), (zone n° 09)

Carte 1/5000 : XIV-30 ; carte spéléologique n°12

Situation : Los Collados, sur le flanc ouest de la doline et au niveau des pertes diffuses des ruisseaux provenant des falaises d'Helguerra. L'entrée (3 m x 4 m) s'ouvre dans un vallonement au pied d'un tilleul.

Description : Un puits de 6 m s'ouvre sur une diaclase bouchée par des éboulis à 8 m de profondeur. Quelques écoulements diffus se perdent au point bas.

Pas de courant d'air.

Développement : 12 m ; dénivellation : -8 m

Niveau géologique : 13

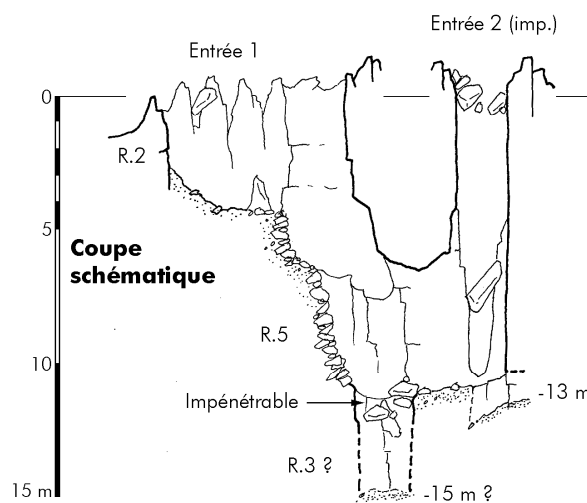
Le gouffre s'ouvre au milieu d'une zone de pertes plus ou moins diffuses.

Historique des explorations : Le gouffre est retrouvé en 2018 par le SCD (G. Simonnot) qui pense être en présence de la torca de los Collados (n°75). L'exploration du 31 août 2019 (P. Degouve) confirme qu'il s'agit bien d'une autre cavité non pectoriée.

Topographie : Sans

Résurgence présumée : ?

Torca 2923



Croquis d'exploration : S.C. Dijon 2020 (P. Degouve)



L'entrée très discrète de la torca 2927. On distingue à peine plus loin l'affleurement rocheux sur lequel passe le sentier.

.2927 (SCD) : Torca

Commune : Soba
x : 452,443 ; y : 4783,113 ; z : 720 m (UTM-ED 50) (GPS), (zone n° 09)

Carte 1/5000 : XIV-30 ; carte spéléologique n°12
Situation : Los Collados, une vingtaine de mètres au-dessus de la torca del Tilo (n° 2926). Vu sa proximité d'un sentier contournant la doline (10 m plus haut), l'entrée (0,6 m de diamètre) a été recouverte de blocs par les bergers.

Description : Puits de 2 m récemment ouvert, creusé en partie dans la terre et complètement colmaté à -2 m par un mélange de terre et de cailloux.

Pas de courant d'air. Situé dans une zone de pertes des ruisseaux provenant des falaises supérieures d'Helguerra.

Développement : 2 m ; dénivellation : -2 m

Niveau géologique : 13

Historique des explorations : L'entrée était connue des paysans locaux qui l'avaient recouverte de blocs. Elle est retrouvée par le SCD le 31/08/2019 (P. et S. Degouve, G. Simonnot).

Topographie : Sans

Résurgence présumée : ?

.2928 (SCD) : Cueva de los Balcones de la Gándara (entrada superior)

Commune : Soba
x : 452,702 ; y : 4782,759 ; z : 644 m (UTM-ED 50) (GPS), (zone n° 09)

Carte 1/5000 : XV-30 ; carte spéléologique n°12

Situation : Il s'agit de l'entrée supérieure de la cueva de los Balcones de la Gándara (n°78) dont elle constitue l'accès le plus commode. L'orifice (1,4 m x 1,4 m) s'ouvre sur une petite vire dominant les sources de la Gándara située quelques mètres en contrebas de la route CA 265 et juste en face de la cueva de las Basuras (n°2930).

Description : Une courte rampe terreuse amène dans un premier élargissement. La pente s'accroît ensuite en même temps que les dimensions prennent de l'ampleur et après avoir longé un impressionnant remplissage détritique, on ne tarde pas à arriver dans un beau conduit (10 x 7 m) qui débouche en falaise juste au-dessus des sources du rio Gándara. En paroi gauche, une courte escalade amène à un interstrate sans suite et en paroi droite Mugnier signale un lami noir et une petite salle de 6 m de diamètre qui n'ont pas été topographiés.

Beau remplissage dans la partie médiane de la cavité.

Développement : 40 m ; dénivellation : -17 m

Niveau géologique : 11

Historique des explorations : Cavité répertoriée par C. Mugnier (SCD) en 1964 puis topographiée en septembre 2019 (P. Degouve).

Topographie : S.C. Dijon 2019

Résurgence présumée : ?

Bibliographie principale :

- MUGNIER, Claude (1969) : Répertoire des cavités de la région d'Ason (Santander - Espagne) - Sous le Plancher, tome 8, 1969, fasc. 2, p.157 à 215

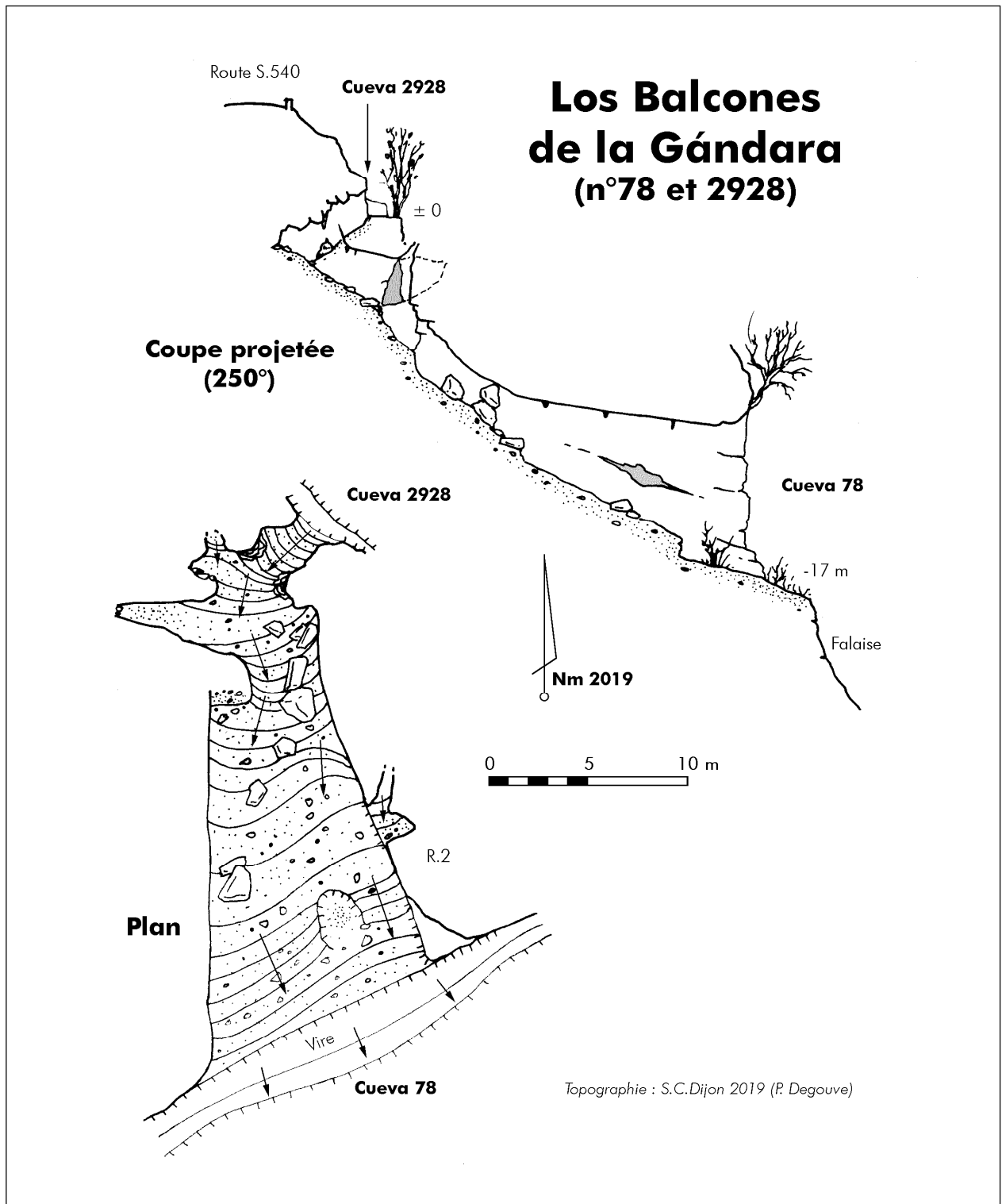
.2929 (SCD) : Cueva de las Basuras

Grotte des Poubelles
Commune : Soba
x : 452,68 ; y : 4782,756 ; z : 650 m (UTM-ED 50) (GPS), (zone n° 09)

Carte 1/5000 : XV-30 ; carte spéléologique n°12

Situation : L'entrée (3 x 1,8 m) s'ouvre au bord de la route de la Gándara (CA 265) au bas des falaises de la Becerral.

Description : Conduit de 8 m de long, bouché par le remplissage et le concrétionnement. A l'entrée, la voûte semble constituée d'un broyage blocs scellés



Los Balcones de la Gándara (n°78 et 2928)

entre eux par la calcite.

Pas de courant d'air. Nombreux graffitis gravés sur les parois concrétionnées. Certains remontent aux années 1950. La cavité a longtemps servi de dépotoir mais a été nettoyée par la suite.

Développement : 8 m ; dénivellation : 0 m

Niveau géologique : 11

Historique des explorations : La cavité est connue de longue date et a été probablement ou-

verte lors des travaux de creusement de la route.

Topographie : Sans

Résurgence présumée : ?

• 2930 (SCD) : Cueva

Commune : Arredondo

x : 450,737 ; y : 4789,012 ; z : 305 m (UTM-ED 50) (GPS), (zone n° 01)

Carte 1/5000 : XII-30 ; carte spéléologique n°6



◁ L'entrée de la cueva de las Basuras (n°2929)

Situation : Au bord du chemin qui mène de Valdeason à la Coventosa

Description : Couloir de 4 m de long. A gauche, un petit boyau serait à désobstruer éventuellement. Pas de courant d'air.

Développement : 5 m ; dénivellation : 1 m

Niveau géologique : 3

Historique des explorations : Répertoire par le S.C. Dijon en avril 2006 (Guy Simonnot)

Topographie : Sans

Résurgence présumée : ?

• 2932 (SCD) : Torca

Commune : Arredondo

x : 447,755 ; y : 4788,867 ; z : 1032 m (UTM-ED 50) (GPS), (zone n° 01)

Carte 1/5000 : XII-29 ; carte spéléologique n°5

Situation : Lande de Pepiones, une vingtaine de mètres sous le caractéristique gouffre d'effondrement n° 373

Description : Amorce de gouffre (2,5 x 10 m) bouchée par des éboulis et de la terre à -8 m. On accède au point bas de la torca par une rampe suivie d'un ressaut de 2 m.

Pas de courant d'air.

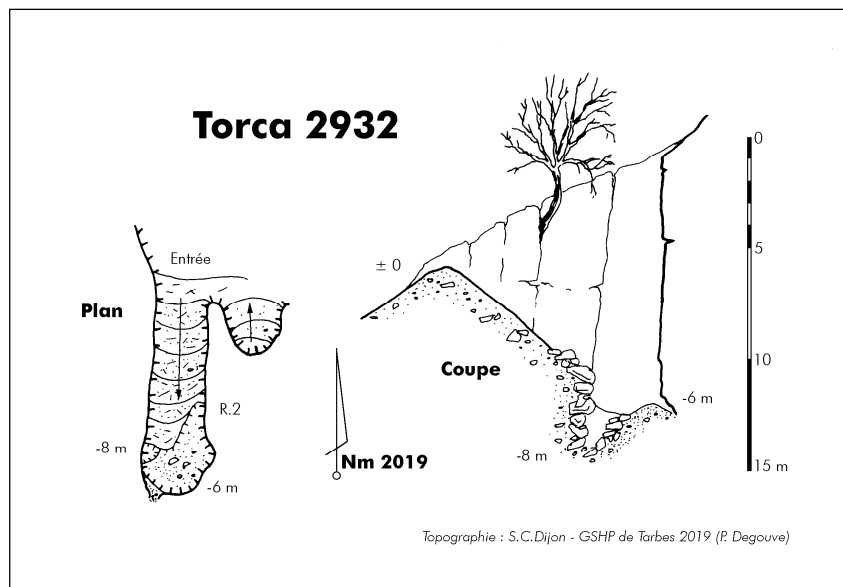
Développement : 12 m ; dénivellation : -8 m

Niveau géologique : 6

Historique des explorations : Répertoire par le S.C. Dijon le 25/10/2019 (P. et S. Degouve, B. Pernot).

Topographie : S.C. Dijon 2019

Résurgence présumée : Cubera ?



•2933 (SCD) : Torca

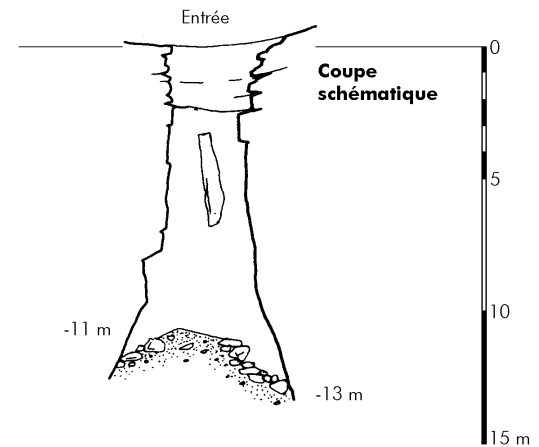
Commune : Arredondo
x : 447,763 ; y : 4788,861 ; z : 1038 m (UTM-ED 50) (GPS), (zone n° 01)

Carte 1/5000 : XII-29 ; carte spéléologique n°5
Situation : L'entrée (4 m x 2 m) s'ouvre dans la lande de Pepiones, juste au-dessus de la torca 2932.

Description : Puits unique de 11 m séparé en deux par une lame rocheuse et entièrement colmaté à -13 m. Equipement difficile.

Pas de courant d'air.
Développement : 13 m ; dénivellation : -13 m
Niveau géologique : 6
Historique des explorations : Exploré par le S. C. Dijon (B. Pernot) le 25 octobre 2019.
Topographie : Croquis S.C.Dijon 2019
Résurgence présumée : Cubera ?

Torca 2933



Croquis d'exploration : S.C.Dijon - GSHP de Tarbes 2019 (B. Pernot)

•2934 (SCD) : Torca

Commune : Arredondo
x : 447,845 ; y : 4788,89 ; z : 1030 m (UTM-ED 50) (GPS), (zone n° 01)

Carte 1/5000 : XII-29 ; carte spéléologique n°5
Situation : L'entrée (3,8 x 2,2 m) s'ouvre dans la lande de Pepiones, une quinzaine de mètres en contrebas de la torca de la Nieve de Abril (n°465).

Description : Un joli puits de 6 m se prolonge par une diaclase (R.2) qui se pince progressivement. Le fond (-10 m est bouché par les éboulis.

Pas de courant d'air.
Développement : 12 m ; dénivellation : 10 m
Niveau géologique : 6
Historique des explorations : Exploré par le S. C.

Dijon (B. Pernot) le 25 octobre 2019.
Topographie : S.C. Dijon 2019
Résurgence présumée : Cubera ?

•2935 (SCD) : Sumidero

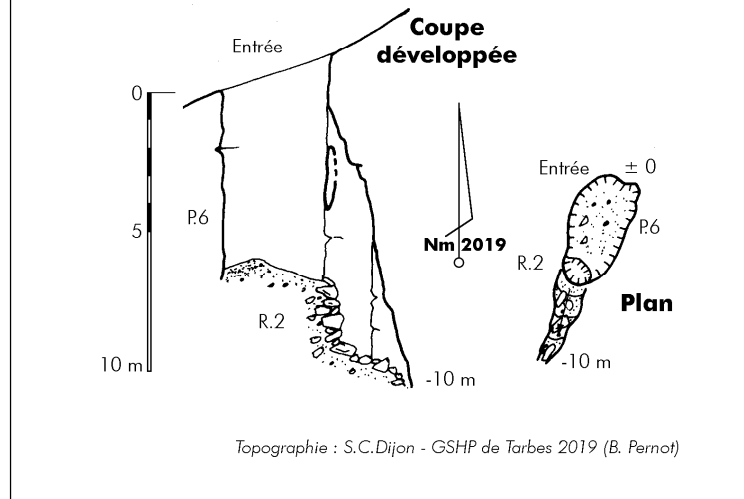
Commune : Arredondo
x : 447,974 ; y : 4788,805 ; z : 1090 m (UTM-ED 50) (GPS), (zone n° 01)

Carte 1/5000 : XII-29 ; carte spéléologique n°5
Situation : L'entrée (1,5 x 1 m) s'ouvre dans la lande de Pepiones, une dizaine de mètres à l'ouest de



L'entrée de la torca 2933. Comme pour beaucoup d'autres dans la lande de Pepiones, l'entrée s'ouvre au milieu des hautes herbes et l'équipement du premier puits est assez délicat.

Torca 2934



la torca de la Ruina (n°585).

Description : L'entrée sert de perte à des écoulements provenant du niveau gréseux situé juste au-dessus. Un petit ressaut d'1,5 m précède un boyau étroit et humide qu'il faudrait agrandir. Les cailloux qu'on y jette roulent dans un conduit qui semble plus large et qui pourrait être en communication directe avec l'amont du P.13 de la torca de la Ruina. La jonction, sans grand intérêt, reste à faire.

Courant d'air à confirmer.

Développement : 3 m ; dénivellation : -3 m

Niveau géologique : 6

Comme sa voisine la torca de la Ruina, le gouffre s'ouvre sous la petite barre de grès sombres à stratification entrecroisée qui souligne sur plusieurs kilomètres les flancs des altos de Pepiones, Porra et Porra-colina.

Historique des explorations : La torca est signalé

par le S.C.Dijon lors de l'exploration de la torca de la Ruina le 24 juillet 1985 (G. Simonnot). Elle est revue en octobre 2019 (P. et S. Degouve, B. Pernot) et sa probable relation avec sa voisine est mise en évidence suite

à la topographie de cette dernière.

Topographie : Sans (voir topographie de la torca 385)

Résurgence présumée : Cubera ?