

Inventaire des cavités

n° 450 à 499

Mise à jour : 01/03/2018

Légende

- 321** : Fiche non publiée
322 : Fiche déjà publiée dans une mise à jour précédente
✓**323** : Fiche faisant l'objet de la mise à jour.

450	475
451	476
452	✓ <u>477</u>
453	478
454	479
455	480
✓ <u>456</u>	481
✓ <u>457</u>	482
✓ <u>458</u>	483
459	484
460	485
461	486
462	✓ <u>487</u>
463	488
464	489
465	490
466	491
467	492
468	493
469	494
470	495
471	496
472	497
473	498
474	499

•453 (SCD) : Torca del Sol Otonal.

Commune : Soba

x : 450,35 ; y : 4780,3 ; z : 1424 m, (zone n° 11)

Carte 1/5000 : XVI-30 ; carte spéléologique n° 18

Situation : Lusa - Vallon du F1-1 (n°472)

Description : Un ressaut d'une quinzaine de mètres de haut mène à une salle suivie d'un méandre étroit et ébouleux. Une diaclase descendante rejoint en balcon, une seconde salle (15 x 10 m) à laquelle on accède par une coulée stalagmitique (R.5). Un réseau de galeries lui succède jusqu'à une trémie où s'engouffre le courant d'air. Latéralement, une succession de puits permet d'atteindre la côte -72 (méandre impénétrable).

Développement : 180 m ; dénivellation : -72 m

Niveau géologique : 16

Historique des explorations : L'entrée est décou-

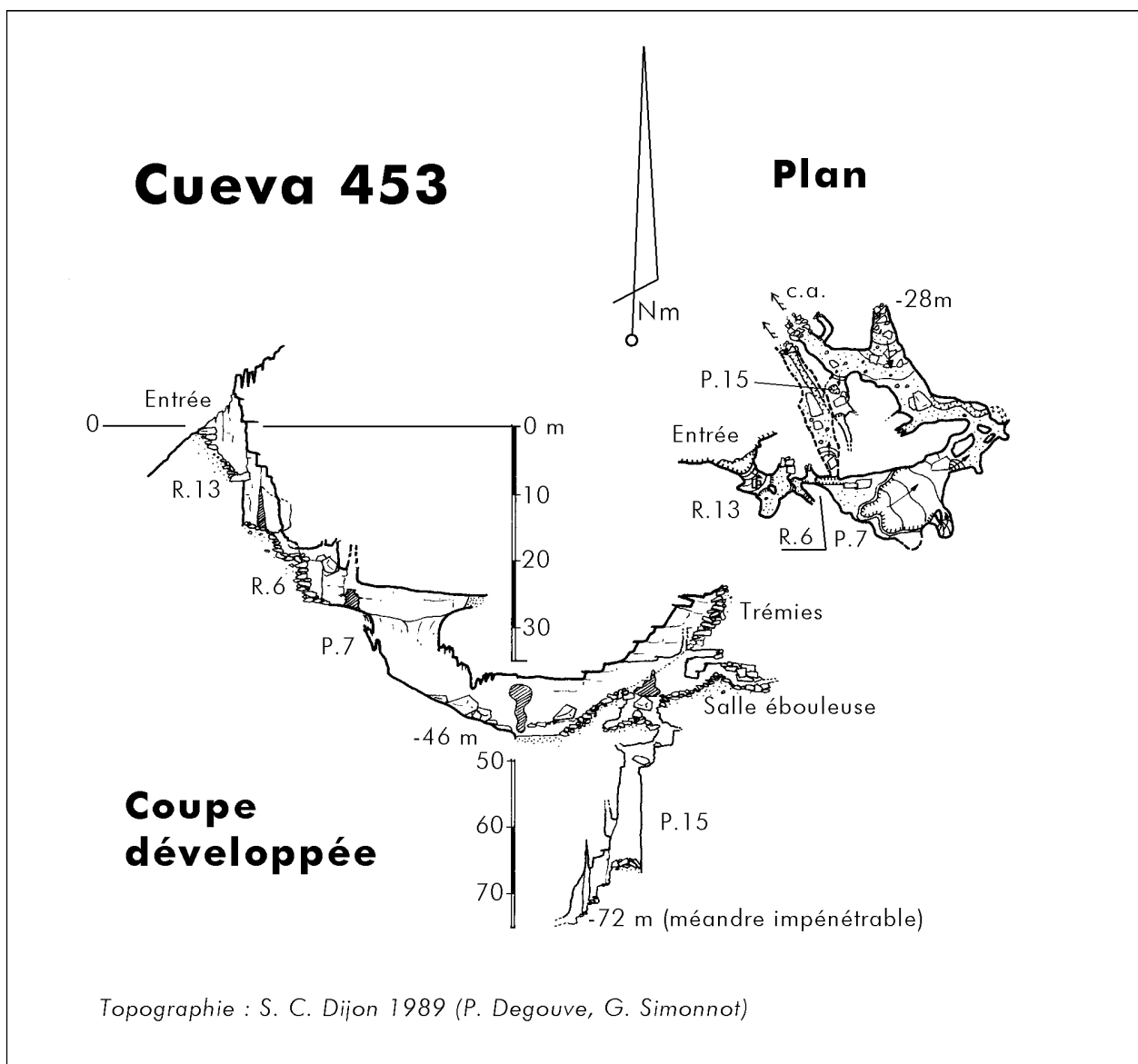
verte en août 1988 par P. Lecocq et G. Simonnot du S.C.Dijon qui désobstruent longuement la diaclase descendante à -20. Les mêmes explorent le réseau sous-jacent le 29 octobre 88. L'exploration est terminée l'été suivant (17 juillet 89) avec P. Degouve qui réalise la topographie.

Topographie : S.C.Dijon 1989

Résurgence présumée : ?

Bibliographie principale :

- DEGOUVE DE NUNCQUES, Patrick; SIMONNOT, Guy (1990) : *Il y a des bruits sous le plancher, principales découvertes du S.C. Dijon dans la région du val d'Ason - Sous le Plancher, 1990 n°5, p. 15*
- DEGOUVE DE NUNCQUES, Patrick; SIMONNOT, Guy (1991) : *La cueva del Lobo et le karst de Pena de Lusa - Sous le Plancher 1991 n°6, p.53*



•456 (SCD) : Cueva de Bustalveinte.

Trou des Nanas
Commune : Soba
x : 447,558 ; y : 4782,023 ; z : 1315 m (UTM-ED 50) (GPS), (zone n° 10)

Carte 1/5000 : XV-29 ; carte spéléologique n° 14
Situation : Picon del Fraile - versant de Bustalveinte. Environ cent mètres au dessus des cabanes inférieures de Bustalveinte.

L'entrée, insignifiante, est difficile à retrouver sur le dessus d'un petit banc calcaire de 3 ou 4 mètres immédiatement dominé par une imposante semelle de grès.

Description : voir tome 4 de cuevas del alto Asón (secteur 10)

Développement : 1500 m ; dénivellation : -138 m
Niveau géologique : 10

Topographie : S.C.Dijon 1987 et 1988

Résurgence présumée : Gándara

Bibliographie principale :

- C.A.F. Albertville (2006) : *Explorations sur le massif de Porracolina - Cantabria (Espagne) - Activités spéléologiques du CAF d'Albertville, année 2006, page 37*
- C.A.F. Albertville (2007) : *Explorations dans les monts Cantabriques (Espagne) - Activités spéléologiques du CAF d'Albertville, année 2007, page 29*
- DEGOUVE DE NUNCQUES, Patrick (1995) : *Activités des clubs dans la province de Santander - Sous le Plancher 1995, n°10, p.134*
- DEGOUVE DE NUNCQUES, Patrick; SIMONNOT, Guy (1989) : *A l'ouest du nouveau... Recherches du S.C.Dijon au Picon del Fraile - Sous le Plancher 1989 n°4, p.51*
- SPELEO-CLUB DE DIJON (1988) : *Il y a des bruits sous le plancher, activités des clubs 1986 - Sous le Plancher 1988 n°3, p. 12 à 14*

•457 (SCD) : Cueva de la Penilla.

Commune : Soba
x : 451,75 ; y : 4780,04 ; z : 1000 m (UTM-ED 50), (zone n° 11)

Carte 1/5000 : XVI-30 ; carte spéléologique n° 18
Situation : Lusa - Au dessus de la route du col de la Sia, et de la source de Gorgullones.

Description : voir tome 4 de Cuevas del alto Asón (secteur 11)

Développement : 864 m ; dénivellation : 50 m
Niveau géologique : 16

Topographie : S.C.Dijon 1988 et 2000

Résurgence présumée : Gorgullones

Bibliographie principale :

- DEGOUVE DE NUNCQUES, Patrick (1999) : *Compte rendu des explorations du Spéléo-Club de Dijon sur le massif de Porracolina (1997 à 1999) - Rapport pour la C.R.E.I. (FFS)*
- DEGOUVE DE NUNCQUES, Patrick; SIMONNOT, Guy (1991) : *La cueva del Lobo et le karst de Pena de Lusa - Sous le Plancher 1991 n°6, p.53*

•458 (SCD) : Cueva de los Gorgullones.

Commune : Soba

x : 452,007 ; y : 4779,999 ; z : 896 m (UTM-ED 50), (zone n° 11)

Carte 1/5000 : XVI-30 ; carte spéléologique n° 18

Situation : Lusa - versant Est en contrebas de la route

Description : Résurgence temporaire de la cueva del Lobo. Voir tome 4 de Cuevas del alto Asón (secteur 11)

Développement : 2050 m ; dénivellation : 247 m
Niveau géologique : 15

Topographie : S.C.Dijon 1988 à 2001

Bibliographie principale :

- DEGOUVE DE NUNCQUES, Patrick (1994) : *Activités du Spéléo-Club de Dijon dans le val d'Ason - Sous le Plancher 1994, n°9, p.197*
- DEGOUVE DE NUNCQUES, Patrick; SIMONNOT, Guy (1990) : *Il y a des bruits sous le plancher, principales découvertes du S.C. Dijon dans la région du val d'Ason - Sous le Plancher, 1990 n°5, p. 15*
- DEGOUVE DE NUNCQUES, Patrick; SIMONNOT, Guy (1991) : *La cueva del Lobo et le karst de Pena de Lusa - Sous le Plancher 1991 n°6, p.53*
- ORTEGA, Francisco Fernandez; URIOL, Maria del Carmen Vals (1998) : *Los colores de la oscuridad, Cantabria, Paraiso Subteraneo - Editions Creàtica, Santander*

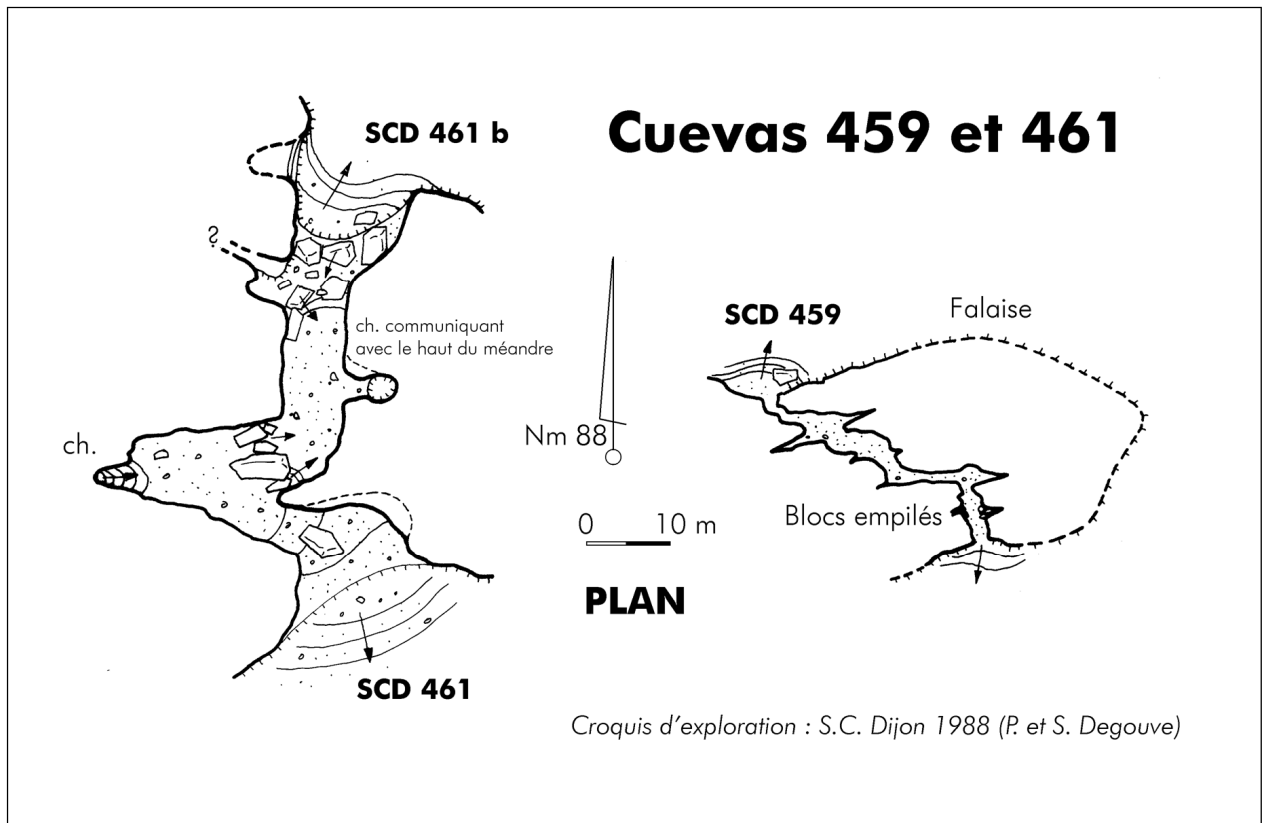
•459 (SCD) : Cueva .

Commune : Soba

x : 451,78 ; y : 4778,89 ; z : 1053 m, (zone n° 11)

Carte 1/5000 : XVI-30 ; carte spéléologique n° 18
Situation : Lusa - Au dessus des cabanes de los Copetes, à la base du vallon qui longe le flanc Sud de la Cueva Cumerin.

Description : Petite galerie méandrique (1 m x



2,5 m) traversant l'énorme bloc calcaire qui domine les pertes des cabanes.

Quelques aménagements ont été réalisés par les bergers (murets).

Développement : 35 m ; dénivellation : 3 m

Niveau géologique : 16

Historique des explorations : Cavité connue de longue date et revue par le S.C. Dijon le 12 juillet 1988 (P. et S. Degouve, D. Faivre

Topographie : Croquis S.C. Dijon 1988

Résurgence présumée : ?

Bibliographie principale :

- DEGOUVE DE NUNCQUES, Patrick; SIMONNOT, Guy (1991) : La cueva del Lobo et le karst de Pena de Lusa - Sous le Plancher 1991 n°6, p.53

•461 (SCD) : Cueva .

Commune : Soba

x : 451,485 ; y : 4778,795 ; z : 1188 m, (zone n° 11)

Carte 1/5000 : XVI-30 ; carte spéléologique n° 18

Situation : Lusa - Sur le flanc du piton rocheux où s'ouvre la Cueva Cumerin

Description : Gigantesque méandre traversant la montagne et débouchant en falaise, 15 m au dessus de la cueva Cumerin. (H = 10 à 15 m ; l = 4 à 5 m).

Des escalades semblent avoir été réalisées pour

atteindre une galerie supérieure (piton en place). Une topographie détaillée mériterait d'être réalisée.

Développement : 70 m ; dénivellation : 0 m

Niveau géologique : 16

La présence de ce grand conduit fossile, perché à plus de 1100 m d'altitude, est assez énigmatique et il pourrait s'agir du vestige d'une ancienne galerie décapitée par les vallons encadrant le promontoire de la cueva Cumerin.

Historique des explorations : Cavité connue de longue date et revue par le S.C. Dijon le 12 juillet 1988 (P. et S. Degouve, D. Faivre).

Topographie : Croquis S.C. Dijon 1988

Résurgence présumée : ?

Bibliographie principale :

- DEGOUVE DE NUNCQUES, Patrick; SIMONNOT, Guy (1991) : La cueva del Lobo et le karst de Pena de Lusa - Sous le Plancher 1991 n°6, p.53

•462 (ARES) : Cueva de las Cabras.

STD 51 ; ARES F1.8

Commune : Espinosa

x : 449,97 ; y : 4780,19 ; z : 1470 m, (zone n° 11)

Carte 1/5000 : XVI-30 ; carte spéléologique n° 17

Situation : Lusa - Juste au col du Bloc (Portillo de las Escalerucas), au nord de la Peña Lusa.

Description : Cavité située au bord du col, et se composant d'une salle servant de bergerie. Plusieurs boyaux étroits communiquent avec l'autre versant.

Développement : 30 m ; dénivellation : -4 m

Niveau géologique : 16

Historique des explorations : Cavité connue de longue date par les bergers revu par l'ARES, le STD Madrid puis le S.C.Dijon le 13

juillet 1988 (P. et S. Degouve, C. Durlet, D. Faivre, J. Y. Renard, G. Simonnot).

Topographie : Sans

Résurgence présumée : ?

Bibliographie principale :

- DEGOUVE DE NUNCQUES, Patrick; SIMONNOT, Guy (1991) : *La cueva del Lobo et le karst de Pena de Lusa - Sous le Plancher 1991 n°6, p.53*

- MARRAS, François (1984) : *Explorations dans le massif du Castro de Valnera - Les Dossiers de l'A.R.E.S., n°1*

•463 (STD) : Cueva .

STD 50

Commune : Soba

x : 450,05 ; y : 4780,2 ; z : 1475 m, (zone n° 11)

Carte 1/5000 : XVI-30 ; carte spéléologique n° 18

Situation : Lusa - Sur le versant est de la doline située juste en contrebas du col du bloc (Portillo de las Escalerucas), au nord de la Peña Lusa.

Description : Vaste porche (3 x 4) situé dans les falaises qui dominent la doline au Nord du col. Cette

cavité proche d'une faille pourrait n'être qu'un simple décollement.

Courant d'air soufflant.

Développement : 20 m

Niveau géologique : 16

Historique des explorations : Découvert et exploré par le STD Madrid puis revu par le S.C.Dijon le 13 juillet 1988 (P. et S. Degouve, C. Durlet, D. Faivre, J. Y. Renard, G. Simonnot).

Topographie : Sans

Résurgence présumée : Cubiobramante

Bibliographie principale :

- DEGOUVE DE NUNCQUES, Patrick; SIMONNOT, Guy (1991) : *La cueva del Lobo et le karst de Pena de Lusa - Sous le Plancher 1991 n°6, p.53*

•464 (SCD) : Torca .

Commune : Soba

x : 450,06 ; y : 4780,21 ; z : 1480 m, (zone n° 11)

Carte 1/5000 : XVI-30 ; carte spéléologique n° 18

Situation : Lusa - Bordure de la 1° doline au Nord du col du bloc (Portillo de las Escalerucas).

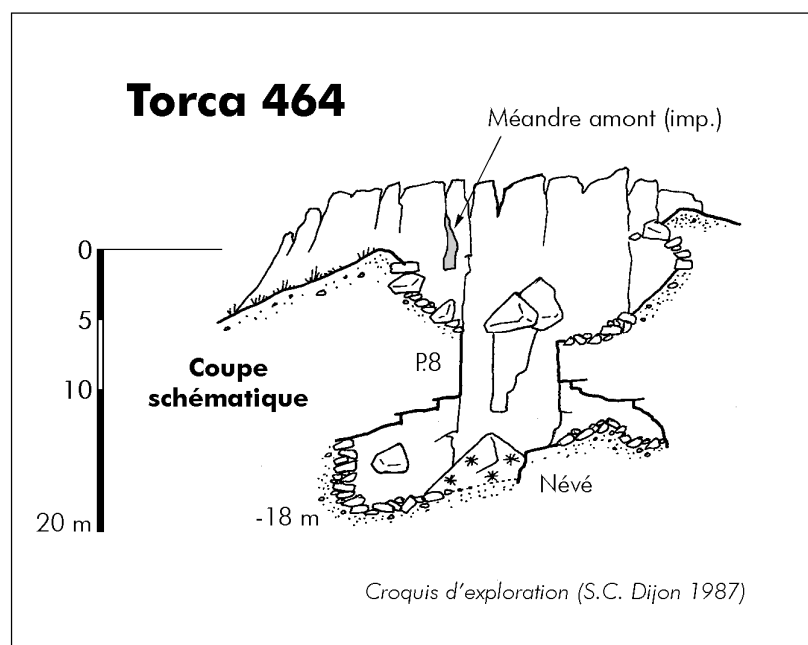
Description : Ce gouffre se développe le long d'une fracture bien marquée (28° N). Un ressaut permet d'accéder au fond de la faille (-5 m) où s'ouvre un puits de 8 m suivi d'une courte galerie entièrement colmatée (névé).

Pas de courant d'air.

Développement : 50 m ; dénivellation : -18 m

Niveau géologique : 16

Historique des explorations : Découvert et explo-



ré par le S.C.Dijon le 13 juillet 1988 (P. et S. Degouve, C. Durlet, D. Faivre, J. Y. Renard, G. Simonnot).

Topographie : croquis S. C. Dijon 1988

Résurgence présumée : Gorgullones

Bibliographie principale :

- DEGOUVE DE NUNCQUES, Patrick; SIMONNOT, Guy (1991) : *La cueva del Lobo et le karst de Pena de Lusa - Sous le Plancher 1991 n°6, p.53*

•465 (SCD) : Torca de la Nieve de Abril.

Commune : Arredondo
x : 447,855 ; y : 4788,878 ; z : 1027 m (GPS),
(zone n° 01)

Carte 1/5000 : XII-29 ; carte spéléologique n° 5
Situation : Len del Alto de Pepiones.

Description : Cette grosse entrée s'ouvre dans la lande, sur une belle fracture. Un talus pentu (45°) mène à la tête d'un puits de 29 m encombrée de gros blocs gréseux. Au fond, au bas d'un éboulis, les parois se resserent et le conduit se divise en deux. A droite, quelques mètres plus loin, une étroiture impénétrable donne sur un ressaut de quelques mètres. A gauche, dans l'axe de la diaclase, une étroiture désobstruée permet d'accéder à un ressaut de 8 m dont le fond se pince irrémédiablement à -59 m.

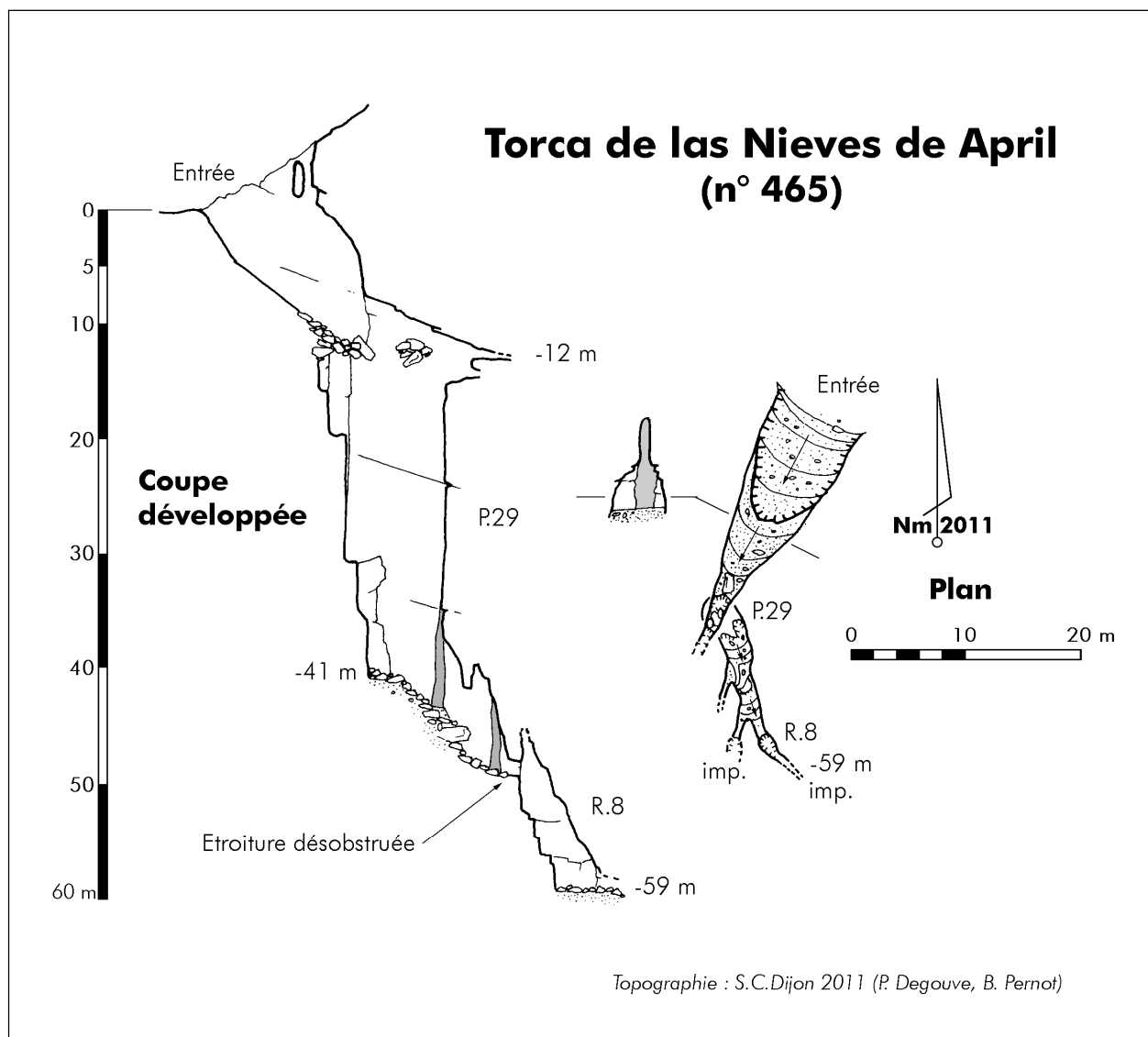
Courant d'air aspirant
Développement : 75 m ; dénivellation : -59 m
Niveau géologique : 6

Historique des explorations : La torca est repérée par le S.C.Dijon le 4 avril 1985 (C. Torre, G.Simonnot). Le puits de 29 m est descendu le 9 avril 1988 (Ch. Durllet, D.Lecocq). La désobstruction de l'étréiture qui lui fait suite est réalisée le 30 juillet 2011 (P. Degouve et B. Pernot). La topographie est réalisée à cette occasion.

Topographie : SCD 2011
Résurgence présumée : ?

Bibliographie principale :

- DEGOUVE, Patrick ; GUILLOT, Ludovic ; TUAL, Yann (2011) : Explorations dans les monts Cantabriques (Espagne) - Activités spéléologiques du CAF d'Albertville - Année 2011



•471 (ARES) : Torca del Hoyo del Chova.

ARES F1-5 ; STD 53
Commune : Soba
x : 450,25 ; y : 4780,125 ; z : 1520 m, (zone n° 11)
Carte 1/5000 : XVI-30 ; carte spéléologique n° 18
Situation : Lusa, sous le sommet, versant nord.
Description : Puits unique de 14 mètres
Développement : 15 m ; dénivellation : -14 m
Niveau géologique : 16
Historique des explorations : Puits exploré en 1974 par l'ARES, et revu en 1987 par le STD Madrid.

Topographie : Sans
Résurgence présumée :

Bibliographie principale :

- DEGOUVE DE NUNCQUES, Patrick; SIMONNOT, Guy (1991) : *La cueva del Lobo et le karst de Pena de Lusa - Sous le Plancher* 1991 n°6, p.53
- MARRAS, François (1984) : *Explorations dans le massif du Castro de Valnera - Les Dossiers de l'A.R.E.S.*, n°1

•477 (SCD) : Torca de Mazo Blanco.

Commune : Soba
x : 449,504 ; y : 4783,488 ; z : 1085 m (UTM-ED 50) (GPS), (zone n° 10)
Carte 1/5000 : XIV-30 ; carte spéléologique n° 11
Situation : Sur le versant nord-ouest de l'Alto de la Posadia, à l'est de la cueva du même nom.
Description : Voir tome 4 de cuevas del alto Asón (secteur 10)
Développement : 1079 m ; dénivellation : -94 m
Niveau géologique : 10
Topographie : S.C.Dijon 1988 - 2004
Résurgence présumée : Gandara ?

Bibliographie principale :

- C.A.F. Albertville (2004) : *Nouvelles explorations sur le réseau de la Gandara (Espagne) - Activités spéléologiques du CAF d'Albertville, année 2004, page 39*
- DEGOUVE DE NUNCQUES, Patrick; SIMONNOT, Guy (1989) : *A l'ouest du nouveau... Recherches du S.C.Dijon au Picon del Fraile - Sous le Plancher* 1989 n°4, p.51

• **479 (SCC) : Torca .**

CH.141
Commune : Soba
x : 448,45 ; y : 4782,57 ; z : 1070 m , (zone n° 10)

Carte 1/5000 : XV-29 ; carte spéléologique n° 14
Situation : Posadia - sud ouest de Brena Roman, sur le chemin qui traverse la forêt en direction de Bustalveinte.

Description : Il s'agit d'un P.10 bouché par la terre et la végétation.

Développement : 10 m ; dénivellation : -10 m
Niveau géologique : 10
Historique des explorations : Découvert et exploré par le S. C. Chablis en août 1987.

Topographie : sans
Résurgence présumée : ?

Bibliographie principale :

- DEGOUVE DE NUNCQUES, Patrick; SIMONNOT, Guy (1989) : A l'ouest du nouveau... Recherches du S.C.Dijon au Picon del Fraile - Sous le Plancher 1989 n°4, p.51
- Spéléo-Club de CHABLIS (BESSET Cl. ; BOUCHARD B.) (1987) : Espagne 1987

• **480 (SCD) : Cueva .**

Commune : Soba
x : 448,11 ; y : 4782,5 ; z : 1175 m (zone n° 10)
Carte 1/5000 : XV-29 ; carte spéléologique n° 14
Situation : Picon del Fraile - En contrebas du col entre Bustalveinte et Brena Roman

Description : Grand porche gréseux entièrement effondré et parcouru par un violent courant d'air soufflant mais qui pourrait provenir de décollements situés juste au dessus.

Développement : 20 m ; dénivellation : -5 m
Niveau géologique : 10
Historique des explorations : Découvert par le S. C. Dijon en juillet 1989

Topographie : Sans
Résurgence présumée : ?

Bibliographie principale :

- DEGOUVE DE NUNCQUES, Patrick; SIMONNOT, Guy (1989) : A l'ouest du nouveau... Recherches du S.C.Dijon au Picon del Fraile - Sous le Plancher 1989 n°4, p.51

• **481 (SCD) : Sumidero .**

Commune : Soba
x : 447,66 ; y : 4782,33 ; z : 1240 m , (zone n° 10)
Carte 1/5000 : XV-29 ; carte spéléologique n° 14

Situation : Sur une petite table gréseuse dominant immédiatement les cabanes inférieures de Bustalveinte, au pied d'une barre calcaire.

Description : Perte impénétrable malgré une tentative de désobstruction infructueuse.

Développement : 0 m ; dénivellation : 0 m
Niveau géologique : 10
Historique des explorations : Découvert et désobstrué par le S.C.D. en juillet 1988.

Topographie : Sans
Résurgence présumée : ?

Bibliographie principale :

- DEGOUVE DE NUNCQUES, Patrick; SIMONNOT, Guy (1989) : A l'ouest du nouveau... Recherches du S.C.Dijon au Picon del Fraile - Sous le Plancher 1989 n°4, p.51

• **482 (SCD) : Cueva Danette.**

Commune : Soba
x : 447,692 ; y : 4782,327 ; z : 1258 m (GPS), (zone n° 10)

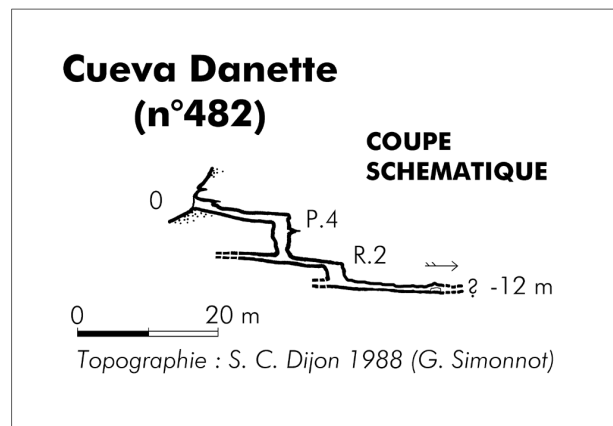
Carte 1/5000 : XV-29 ; carte spéléologique n° 14
Situation : Versant ouest du Picon del Fraile - A l'orée du bois au sud-est de Bustalveinte. L'entrée est assez difficile à trouver.

Description : Un petit couloir d'une dizaine de mètres (1,20 m x 1,20 m) est suivi d'un puits de 5 mètres. Au bas, après un R.3 un laminoir aboutit à une étroiture et un second ressaut de 2 mètres puis à une galerie basse (8 m) qui suit le pendage. La progression s'est arrêtée sur un bloc qui empêche le passage. On aperçoit un très petit conduit sur le banc de grès.

Courant d'air aspirant très net.
Développement : 43 m ; dénivellation : -12 m
Niveau géologique : 10

Historique des explorations : Découvert et exploré par le S. C. Dijon en juillet 1988, août 1988 (J.F. Balacey, G. Simonnot) puis Maud et G. Simonnot le 26 juillet 1993.

Topographie : S. C. Dijon 1988
Résurgence présumée : Gandara ?



Bibliographie principale :

- C.A.F. Albertville (2006) : *Explorations sur le massif de Porracolina - Cantabria (Espagne) - Activités spéléologiques du CAF d'Albertville, année 2006, page 37*
- DEGOUVE DE NUNCQUES, Patrick; SIMON-NOT, Guy (1989) : *A l'ouest du nouveau... Recherches du S.C.Dijon au Picon del Fraile - Sous le Plancher 1989 n°4, p.51*

•483 (SCD) : Cueva .

Commune : Soba
x : 448,38 ; y : 4782,44 ; z : 1157 m, (zone n° 10)
Carte 1/5000 : XV-29 ; carte spéléologique n° 14
Situation : Flanc S.E. du Picon. Dans un taillis au dessus de Brena Roman, au dessus d'une clairière.
Description : La cavité débute par un P.6 sous une table gréseuse. Une diaclase étroite est obstruée au bout d'une vingtaine de mètres.
Développement : 25 m ; dénivellation : -15 m
Niveau géologique : 10
Historique des explorations : Découvert et exploré par le S.C.D. en juillet 1988.
Topographie : Sans
Résurgence présumée : ?

Bibliographie principale :

- DEGOUVE DE NUNCQUES, Patrick; SIMON-NOT, Guy (1989) : *A l'ouest du nouveau... Recherches du S.C.Dijon au Picon del Fraile - Sous le Plancher 1989 n°4, p.51*

•484 a (SCD) : Cuevas

Commune : Soba
x : 447,68 ; y : 4782,08 ; z : 1395 m, (zone n° 10)
Carte 1/5000 : XV-29 ; carte spéléologique n° 14
Situation : Dans les gradins supérieurs du Picon del Fraile - versant Bustaveinte, au pied d'une barre calcaire.
Description : Simple abri sous-roche avec c.a.soufflant provenant de fissures impénétrables.
Développement : 10 m ; dénivellation : 0 m
Niveau géologique : 10
Historique des explorations : Découvert et exploré par le S.C.D. en juillet 1988.
Topographie : sans
Résurgence présumée : ?

•484 b (SCD) : Cueva .

Commune : Soba
x : 447,69 ; y : 4782,1 ; z : 1395 m, (zone n° 10)
Carte 1/5000 : XV-29 ; carte spéléologique n° 14

Situation : Picon del Fraile (voir 484a).
Description : Diaclase soufflante (az. 100°) se rétrécissant progressivement arrêt sur étroiture.
Développement : 20 m ; dénivellation : 0 m
Niveau géologique : 10
Historique des explorations : Découvert et exploré par le S.C.D. en juillet 1988.
Topographie : croquis
Résurgence présumée : ?

•484 c (SCD) : Abri sous roche .

Commune : Soba
x : 447,71 ; y : 4782,12 ; z : 1395 m, (zone n° 10)
Carte 1/5000 : XV-29 ; carte spéléologique n° 14
Situation : Picon del Fraile (voir 484a).
Description : Simple abri sous roche sans suite.
Développement : 5 m ; dénivellation : 0 m
Niveau géologique : 10
Historique des explorations : Découvert et exploré par le S.C.D. en juillet 1988.
Topographie : Sans
Résurgence présumée : ?

•484 d (SCD) : Cueva .

Commune : Soba
x : 447,72 ; y : 4782,13 ; z : 1395 m, (zone n° 10)
Carte 1/5000 : XV-29 ; carte spéléologique n° 14
Situation : Picon del Fraile (voir 484a).
Description : Diaclase (1x3) descendant le long du pendage et recoupant la base d'une petite cheminée. Au delà, le méandre devient très étroit (c.a. soufflant).
Développement : 20 m ; dénivellation : 0 m
Niveau géologique : 10
Historique des explorations : Découvert et exploré par le S.C.D. en juillet 1988.
Topographie : croquis
Résurgence présumée : ?

•484 e (SCD) : Cueva .

Commune : Soba
x : 447,74 ; y : 4782,14 ; z : 1395 m, (zone n° 10)
Carte 1/5000 : XV-29 ; carte spéléologique n° 14
Situation : Picon del Fraile (voir 484a).
Description : Diaclase soufflante devenant rapidement très étroite.
Développement : 0 m ; dénivellation : m
Niveau géologique : 10
Historique des explorations : Découvert et exploré par le S.C.D. en juillet 1988.
Topographie : sans
Résurgence présumée : ?

**•487 (SCD) : Cueva de la Carro-
na.**

Commune : Soba
x : 449,71 ; y : 4783,7 ; z : 1005 m (UTM-ED
50), (zone n° 10)

Carte 1/5000 : XIV-30 ; carte spéléologique n° 11
Situation : Posadia - versant Nord de l'Alto de la
Posadia

Description : voir tome 4 de cuevas del alto Asón
(secteur 10)

Développement : 2125 m ; dénivellation : -144 m

Niveau géologique : 10

Topographie : S.C.Dijon 1994, SDOSS 2010

Résurgence présumée : Fuente Vason

Bibliographie principale :

- DEGOUVE DE NUNCQUES, Patrick (1996) : *La grotte de la Charogne (Soba-Cantabria) - Sous le Plancher 1996, n°11, p. 77 à 80*
- DEGOUVE DE NUNCQUES, Patrick (1995) : *Activités des clubs dans la province de Santander - Sous le Plancher 1995, n°10, p.134*
- DEGOUVE DE NUNCQUES, Patrick; SIMON-NOT, Guy (1989) : *A l'ouest du nouveau... Recherches du S.C.Dijon au Picon del Fraile - Sous le Plancher 1989 n°4, p.51*

•491 (SCD) : Cueva .

Commune : Soba
x : 450,87 ; y : 4780,22 ; z : 1280 m, (zone n° 11)

Carte 1/5000 : XVI-30 ; carte spéléologique n° 18
Situation : Lusa - Versant Nord-Est

Description : Ressaut de 4 m (2,5 m x 5 m) donnant accès à un méandre long d'une quinzaine de mètres entièrement bouché. Au bas du R.4, un méandre soufflant a été dégagé et un ressaut de 3 m descendu. Celui-ci accède à une salle (3 x 4 m) marquée par une cassure importante d'où provient l'air. Impénétrable.

Courant d'air soufflant.

Développement : 20 m ; dénivellation : -8 m

Niveau géologique : 16

Historique des explorations : Découvert et exploré par le S.C. Dijon, le 29 octobre 1990 (M. Chenu, P. et S. Degouve, F. Meuret)

Topographie : Sans

Résurgence présumée : Gorgullones ?

Bibliographie principale :

- DEGOUVE DE NUNCQUES, Patrick; SIMONNOT, Guy (1991) : La cueva del Lobo et le karst de Pena de Lusa - Sous le Plancher 1991 n°6, p.53

•492 (SCD) : Cueva .

Commune : Soba

x : 450,9 ; y : 4780,17 ; z : 1288 m, (zone n° 11)

Carte 1/5000 : XVI-30 ; carte spéléologique n° 18

Situation : Lusa - Dans le vallon sous le cirque du Valturon

Description : Grotte soufflante donnant accès à un méandre remontant entrecoupé d'une salle et d'un puits de 11 m. Le fond de la galerie est colmaté par du remplissage et l'air provient d'un méandre très étroit partiellement bouché par une trémie.

Cette cavité pourrait être en relation avec le gouffre 449 situé juste au dessus.

Développement : 95 m ; dénivellation : 21 m (+15 m ; -6 m).

Niveau géologique : 16

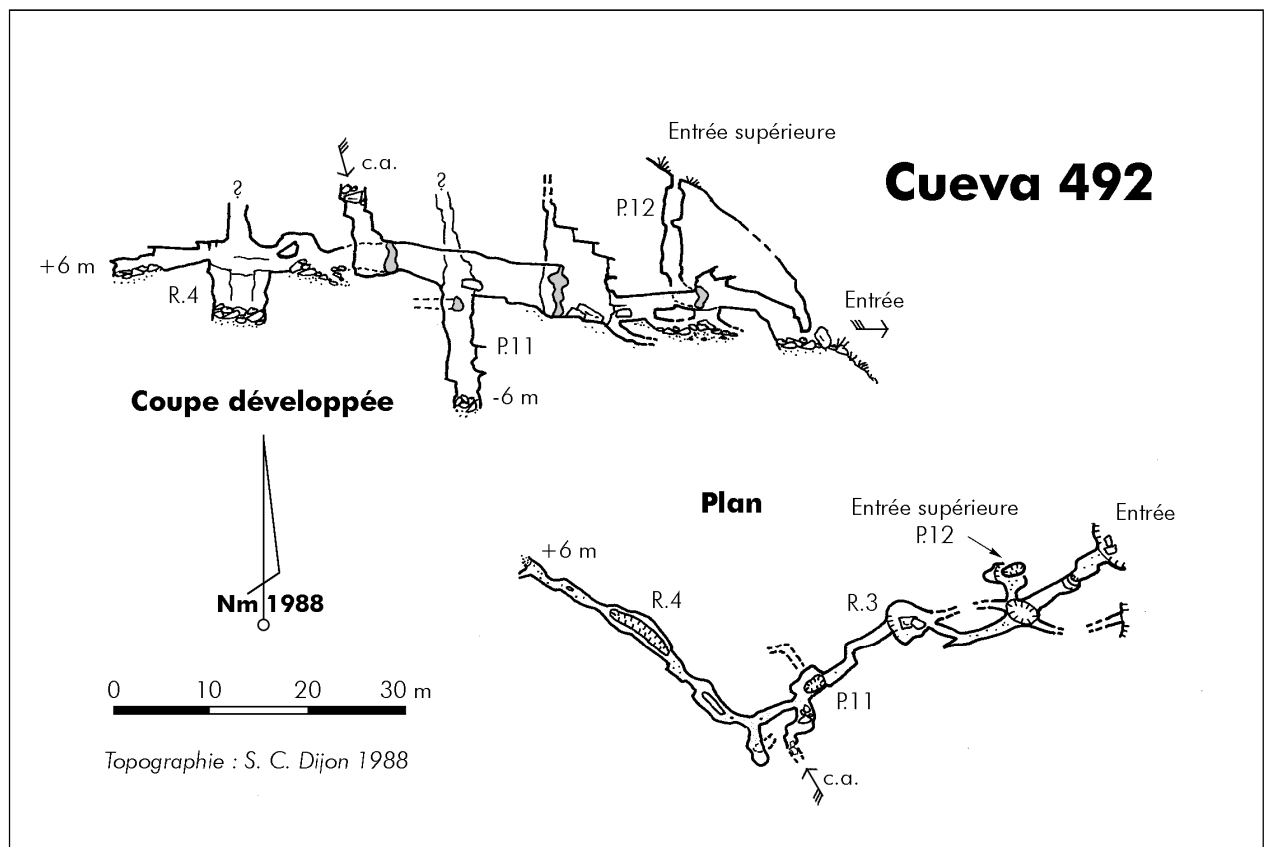
Historique des explorations : Découvert et exploré par le S.C. Dijon en août 1988

Topographie : S.C.Dijon 1988

Résurgence présumée : Gorgullones

Bibliographie principale :

- DEGOUVE DE NUNCQUES, Patrick; SIMONNOT, Guy (1991) : La cueva del Lobo et le karst de Pena de Lusa - Sous le Plancher 1991 n°6, p.53



• 494 (SCD) : Cueva de la Piel de Naranja.

Commune : Soba
x : 446,843 ; y : 4781,069 ; z : 1460 m (GPS),
(zone n° 10)

Carte 1/5000 : XV-29 ; carte spéléologique n° 14
Situation : Sur les pentes au N.W. du Picon, dans le vallon de Resbaladero.

Description : Le porche d'entrée s'ouvre dans une petite barre calcaire n'excédant pas 5 m d'épaisseur. La galerie, unique et longiligne, est un petit méandre (1 x 1,5 m) descendant régulièrement dans le pendage (10 à 12°). Les parois, relativement sèches, au début, se couvrent progressivement d'argile à partir de -20 m. Le conduit, souvent étroit, est ponctué de petits ressauts et d'étranglements dont certaines ont dû être agrandies. La partie terminale, à partir de -50 m, est principalement creusée dans un niveau marneux friable et donc facile à désobstruer mais dont les remblais obstruent une part importante du conduit. A environ 300 m de l'entrée, celui-ci remonte légèrement dans les calcaires mais de grandes dalles effondrées empêchent de progresser plus en avant.

Courant d'air aspirant très marqué (été).

Des ossements d'ours (crâne, os longs) ont été observés à environ 80 m de l'entrée, ainsi que plusieurs bauges.

Développement : 302 m ; dénivellation : -62 m

Niveau géologique : 13

Historique des explorations : La cueva a été découverte et explorée sur 125 m par le S.C.D. en juillet 1988 (P. et S. Degouve). En octobre 2000 une nouvelle incursion est réalisée jusqu'à une étroiture à environ 200 m de l'entrée (P. Degouve). Le 20 juillet 2015, l'obstacle est franchi et plusieurs autres étroitures sont désobstruées jusqu'à une zone de blocs effondrés qui marquent un terme à l'exploration (P. et S. Degouve, G. Simonnot).

Topographie : S.C.Dijon 1988 et 2015

Résurgence présumée : Gándara

Bibliographie principale :

- C.A.F. Albertville (2006) : *Explorations sur le massif de Porracolina - Cantabria (Espagne) - Activités spéléologiques du CAF d'Albertville, année 2006, page 37*
- DEGOUVE DE NUNCQUES, Patrick; SIMONNOT, Guy (1989) : *A l'ouest du nouveau... Recherches du S.C.Dijon au Picon del Fraile - Sous le Plancher 1989 n°4, p.51*

• 495 (SCD) : Cueva .

Commune : Soba
x : 446,846 ; y : 4781,11 ; z : 1460 m, (zone n° 10)

Carte 1/5000 : XV-29 ; carte spéléologique n° 14
Situation : Picon del Fraile - versant Bustalveinte 20 m en dessous du 494

Description : Galerie basse se développant presque parallèlement au versant et devenant très étroite. Une fissure impénétrable à 10 m de l'entrée aspire de façon notable.

Autre petit porche situé 80 m à l'ouest, à désobstruer.

Développement : 30 m

Niveau géologique : 13

Historique des explorations : Découvert et exploré par le S.C.D. en juillet 1988

Topographie : sans

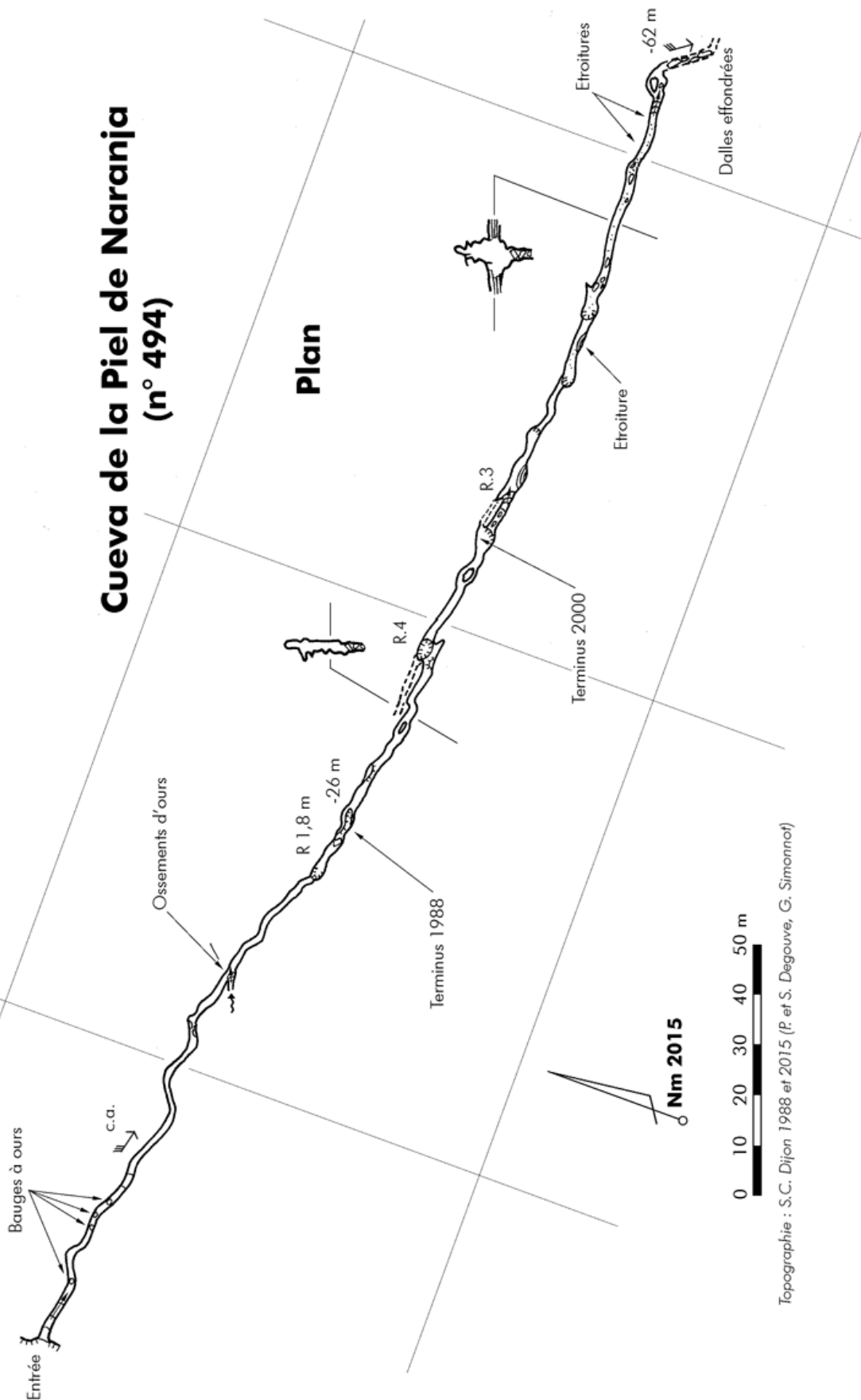
Résurgence présumée : Gandara ?

Bibliographie principale :

- C.A.F. Albertville (2006) : *Explorations sur le massif de Porracolina - Cantabria (Espagne) - Activités spéléologiques du CAF d'Albertville, année 2006, page 37*
- DEGOUVE DE NUNCQUES, Patrick; SIMONNOT, Guy (1989) : *A l'ouest du nouveau... Recherches du S.C.Dijon au Picon del Fraile - Sous le Plancher 1989 n°4, p.51*

Cueva de la Piel de Naranja (n° 494)

Plan



Topographie : S.C. Dijon 1988 et 2015 (P. et S. Degouve, G. Simonnot)

• 497 (SCD) : Cueva .

Commune : Soba
x : 447,34 ; y : 4781,51 ; z : 1440 m, (zone n° 10)

Carte 1/5000 : XV-29 ; carte spéléologique n° 14
Situation : Picon del Fraile, versant Bustalveinte, sur un éperon rocheux, 70 m au dessus de la cueva 496.

Description : La cavité débute par un large lami-noir long d'une vingtaine de mètres. Sur la droite, un puits de 5 m permet de prendre pieds dans un grand méandre étagé. A 80 m de l'entrée, dans un coude bien marqué à gauche, un éboulis masque partiellement une galerie qui revient vers l'entrée. Le conduit se prolonge ensuite et ses proportions ne cessent de croître. La pente s'accroît et la cavité vient à traverser une couche gréseuse marquée par d'énormes blocs anguleux. Nous sommes à 250 m de l'entrée et la descente d'un dernier éboulis nous mène dans un tunnel au sol argileux (8 x 6 m) rapidement colmaté. Malgré une escalade, la suite n'a pu être trouvée.

Courant d'air aspirant.

Développement : 504 m ; dénivellation : -60 m
Niveau géologique : 13

Historique des explorations : La cavité est repérée par le S.C.Dijon durant l'été 1988, mais son exploration n'a lieu qu'en décembre (P. et S. Degouve, B. Pernot).

Topographie : S.C.Dijon 1988

Résurgence présumée : Gandara ?

Bibliographie principale :

- DEGOUVE DE NUNCQUES, Patrick; SIMON-NOT, Guy (1989) : A l'ouest du nouveau... Recherches du S.C.Dijon au Picon del Fraile - Sous le Plancher 1989 n°4, p.51.

• 498 (SCD) : Cueva .

Commune : Soba
x : 447,24 ; y : 4781,36 ; z : 1460 m, (zone n° 10)

Carte 1/5000 : XV-29 ; carte spéléologique n° 14
Situation : Picon del Fraile - Versant Bustalveinte 50 m au Sud de la Cueva 500.

Description : Boyau soufflant devenant rapidement très étroit.

Développement : 15 m ; dénivellation : 0 m
Niveau géologique : 13

Historique des explorations : Découvert et exploré par le S.C.D. en août 1988

Topographie : sans

Résurgence présumée : Gandara ?

Bibliographie principale :

- DEGOUVE DE NUNCQUES, Patrick; SIMON-

NOT, Guy (1989) : A l'ouest du nouveau... Recherches du S.C.Dijon au Picon del Fraile - Sous le Plancher 1989 n°4, p.51

• 499 (SCD) : Cueva .

Commune : Soba
x : 447,28 ; y : 4781,38 ; z : 1470 m, (zone n° 10)

Carte 1/5000 : XV-29 ; carte spéléologique n° 14
Situation : Picon del Fraile - Versant Bustalveinte - 30 m au Nord de la cueva 500, sur la même barre calcaire.

Description : Entrée étroite, desobstruée. La galerie, basse au début, prend l'allure d'un méandre qui devient très étroit au bout de 50 m (pas d'air)

Développement : 50 m ; dénivellation : -5 m

Niveau géologique : 13

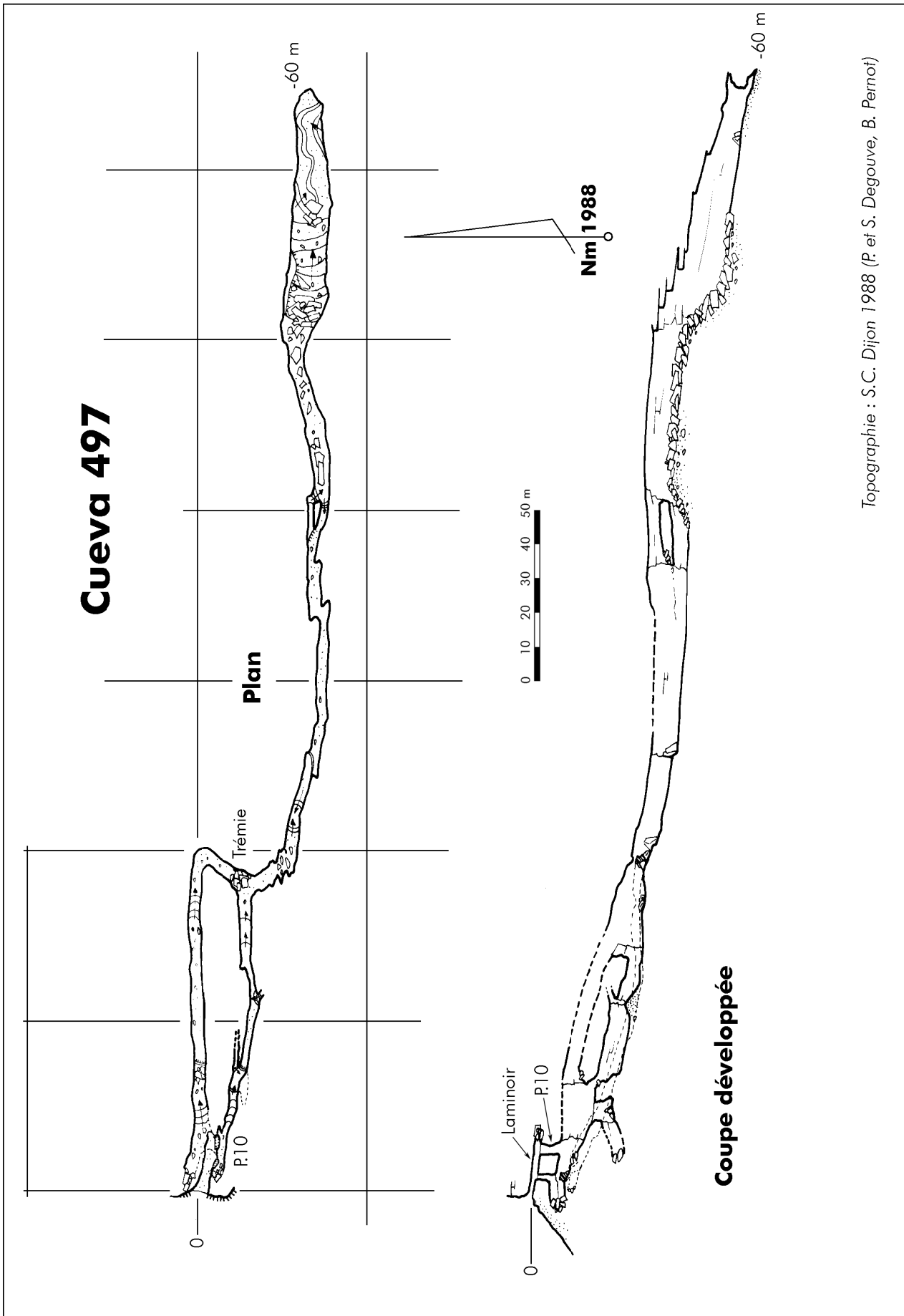
Historique des explorations : Découvert et exploré par le S.C.D. en août 1988

Topographie : sans

Résurgence présumée : Gandara

Bibliographie principale :

- DEGOUVE DE NUNCQUES, Patrick; SIMON-NOT, Guy (1989) : A l'ouest du nouveau... Recherches du S.C.Dijon au Picon del Fraile - Sous le Plancher 1989 n°4, p.51



Topographie : S.C. Dijon 1988 (P. et S. Degouve, B. Pernot)