

## Inventaire des cavités

### n° 650 à 699

Mise à jour : 25/11/2015

#### Légende

- 321** : Fiche non publiée  
**322** : Fiche déjà publiée dans une mise à jour précédente  
✓**323** : Fiche faisant l'objet de la mise à jour.

<b>650</b>	<b>675</b>
<b>651</b>	<b>676</b>
<b>652</b>	<b>677</b>
<b>653</b>	<b>678</b>
<b>654</b>	✓ <b><u>679</u></b>
✓ <b><u>655</u></b>	<b>680</b>
<b>656</b>	<b>681</b>
✓ <b><u>657</u></b>	<b>682</b>
✓ <b><u>658</u></b>	<b>683</b>
<b>659</b>	<b>684</b>
<b>660</b>	<b>685</b>
<b>661</b>	<b>686</b>
<b>662</b>	<b>687</b>
<b>663</b>	<b>688</b>
<b>664</b>	<b>689</b>
<b>665</b>	<b>690</b>
<b>666</b>	<b>691</b>
<b>667</b>	<b>692</b>
<b>668</b>	<b>693</b>
✓ <b><u>669</u></b>	<b>694</b>
<b>670</b>	<b>695</b>
✓ <b><u>671</u></b>	<b>696</b>
✓ <b><u>672</u></b>	<b>697</b>
✓ <b><u>673</u></b>	<b>698</b>
✓ <b><u>674</u></b>	<b>699</b>

**•650 (SCD) : Torca .**

Commune : Soba  
x : 446,048 ; y : 4785,88 ; z : 1011 m (GPS)  
(zone n° 03)

Carte 1/5000 : XIII-28 ; carte spéléologique n° 8  
Situation : Valdicio, au-dessus de la Brena, sur le flanc nord du vallon du même nom.

Description : Deux entrées distantes de quelques mètres seulement se rejoignent rapidement au sommet d'un puits d'une dizaine de mètres sans suite. Un troisième orifice (P.5) rejoint le conduit presque à l'aplomb du puits.

Pas de courant d'air excepté celui dû aux différentes entrées.

Développement : 20 m ; dénivellation : -15 m  
Niveau géologique : 6

Historique des explorations : Exploré en 1992 par le S.C. Dijon.

Topographie : Sans  
Résurgence présumée : ?

**Bibliographie principale :**

- DEGOUVE, Patrick (2008) : *Premier bilan des explorations dans le vallon de la Breña (Valdicio-Soba-Espagne) - Activités spéléologiques du CAF d'Albertville, p.45*

**•651 (SCD) : Torca de las Estacas. (T. des Piquets)**

Commune : Soba  
x : 445,908 ; y : 4785,739 ; z : 957 m (GPS)  
(zone n° 03)

Carte 1/5000 : XIII-28 ; carte spéléologique n°7  
Situation : Valdicio, au niveau de la croupe qui marque l'angle entre le vallon de la Brena et celui de Salcedillo.

Description : Perte semi-fossile donnant accès à un puits de 15 mètres entièrement bouché.

Développement : 20 m ; dénivellation : -15 m  
Niveau géologique : 6

Historique des explorations : Repéré et exploré par le SCD le 25 octobre 1992 (S. Degouve et D. Lefebvre)

Topographie : Sans  
Résurgence présumée : ?

**Bibliographie principale :**

- DEGOUVE, Patrick (2008) : *Premier bilan des explorations dans le vallon de la Breña (Valdicio-Soba-Espagne) - Activités spéléologiques du CAF d'Albertville, p.45*

**•654 (SCD) : Cubillo de Paso Malo.**

Commune : Ruesga en Calseca  
x : 445,855 ; y : 4788,99 ; z : 765 m, (zone n° 03)

Carte 1/5000 : XII-28 ; carte spéléologique n°4  
Situation : Barranco de Paso Malo

Description : Au delà d'un Cubillo bouché, une diaclase pince rapidement.

Léger courant d'air soufflant,  
Développement : 10 m ; dénivellation : -5 m

Niveau géologique : 4  
Sur la grande faille d'articulation de l'anticlinal San Roque-Socueva

Historique des explorations : Le Cubillo est visité le 29 octobre 1992 par le S.C. Dijon (Chenu, Leglaye, Simonnot)

Topographie : Sans  
Résurgence présumée : ?

**•655 (SCD) : Fuente Conseguero.**

Commune : Ruesga en Calseca  
x : 442,432 ; y : 4789,611 ; z : 400 m (GPS),  
(zone n° 02)

Carte 1/5000 : XII-27 ; carte spéléologique n° 4  
Situation : En rive droite de la vallée du río Miera, quelques mètres au-dessus de la route de San Roque (S-554).

Description : Source temporaire impénétrable dont le débit de crue est assez important. Elle est, selon toute vraisemblance à mettre en relation avec la cueva 1110 et constitue l'exutoire d'un petit drainage qui, une fois n'est pas coutume, est tributaire du río Miera.

Développement : 0 m ; dénivellation : 0 m  
Niveau géologique : 3

Historique des explorations :  
Topographie : sans

**Bibliographie principale :**

- MUGNIER, Claude (1980) : *Prospection dans la haute vallée du rio Miera (rive droite) - Sous le Plancher, tome 16, 1980, fasc. 1-4, p. 51*

**•657 (SCD) : Torca del Mostajo.**

P.56 del Carrío  
Commune : Soba  
x : 447,377 ; y : 4785,011 ; z : 1340 m (GPS),  
(zone n° 07)

Carte 1/5000 : XIV-29 ; carte spéléologique n° 11  
Situation : Sommet de l'Alto del Carrío, flanc Nord.

Description : Gouffre formé de deux verticales successives de 18 et 38 m. Névé au fond du puits.

Développement : 60 m ; dénivellation : -57 m

Niveau géologique : 10

Niveau 10 supérieur.

Historique des explorations : Le gouffre est exploré par le S.C.Dijon en 1977 (Ph. Morverand)

Topographie : S.C.Dijon 1977

Résurgence présumée : ?

**Bibliographie principale :**

- MORVERAND, Philippe (1978) : *Le réseau du Carrillo - Sous le Plancher, tome 15, 1976, fasc. 3-4, p. 23-44*

**•658 (SCD) : Torca de Brenalengua.**

P.40 Brenalengua, double emploi avec le n°127 (?)

Commune : Soba

x : 447,43 ; y : 4784,39 ; z : 1280 m, (zone n° 07)

Carte 1/5000 : XIV-29 ; carte spéléologique n° 11

Situation : Dans les lapiaz du flanc Sud du Carrillo, près des cabanes de Brenalengua.

Description : Un puits de 40 m (palier à -20 m) se prolonge par une diaclase suivie de 2 puits de 7 et 5 m.

Développement : 70 m ; dénivellation : -51 m

Niveau géologique : 10

Niveau 10 supérieur.

Historique des explorations : Le gouffre est exploré par le S.C.Dijon en 1977 (Ph. Morverand)

Topographie : S.C.Dijon 1977

Résurgence présumée : ?

**Bibliographie principale :**

- MORVERAND, Philippe (1978) : *Le réseau du Carrillo - Sous le Plancher, tome 15, 1976, fasc. 3-4, p. 23-44*

**•660 (SCD) : Fuente de Horneo.**

Fuente del Acebal  
Commune : Soba  
x : 451,267 ; y : 4784,064 ; z : 822 m (GPS)  
(zone n° 06)

Carte 1/5000 : XIV-30 ; carte spéléologique n° 12  
Situation : La source se situe dans le fond du vallon de la Brenuca (Posadia), à côté des cabanes d'Horneo.

Description : Source captée et sortant d'un conduit irrémédiablement impénétrable. En crue, le ruisseau envahit le chemin situé en contrebas et se perd brutalement au contact des calcaires dans un crible de cailloutis impénétrable (x = 451,429, y = 4783,969, z = 769 m)

Niveau géologique : 10  
Topographie : Sans  
Résurgence présumée : ?

**•669 (SCD) : Cueva .**

Commune : Soba  
x : 445,83 ; y : 4781,905 ; z : 1212 m, (zone n° 08)

Carte 1/5000 : XV-28 ; carte spéléologique n° 13  
Situation : Sur le flanc sud-est du cirque de Brenascobar, juste au-dessus d'une petite forêt de hêtres.

Description : L'entrée (1m x 1m) donne accès à un méandre étroit parcouru par un bon courant d'air soufflant. La progression s'est arrêtée sur une étroiture à 5 ou 6 mètres seulement de l'entrée.

Développement : 6 m ; dénivellation : -2 m  
Niveau géologique : 10

Historique des explorations : Découvert et exploré par le S. C. Dijon en avril 1993 (M. Chenu, J.F. Decorse, P. Degouve, F. Meuret)

Topographie : Sans  
Résurgence présumée : ?

**•671 (SCD) : Cueva .**

Commune : Soba  
x : 445,825 ; y : 4781,885 ; z : 1225 m, (zone n° 08)

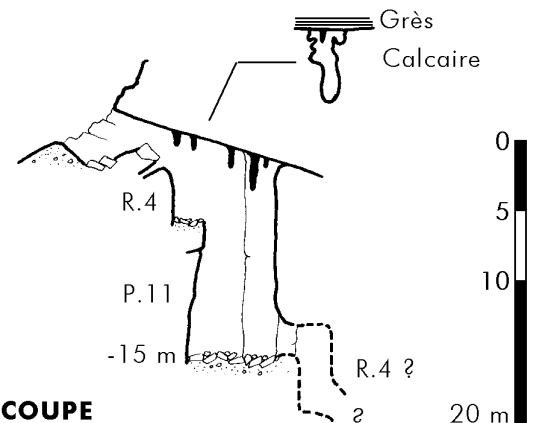
Carte 1/5000 : XV-28 ; carte spéléologique n° 13  
Situation : Cette modeste cavité s'ouvre une vingtaine de mètres au sud de la cueva 669.

Description : Une galerie (1m x 0,8 m) en pente douce mène au bout d'une dizaine de mètres à un ressaut de 3 mètres. Au bas, il se prolonge par un méandre étroit parcouru sur quelques mètres seulement.

Développement : 20 m ; dénivellation : -7 m  
Niveau géologique : 10

Historique des explorations : Découvert et exploré par le S. C. Dijon en avril 1993 (M. Chenu et J. F. Decorse)

**Torca 673**



**COUPE SCHEMATIQUE**

Topographie : S. C. Dijon 1993 (F. Meuret)

Topographie : Sans  
Résurgence présumée : ?

**•672 (SCD) : Cueva .**

L 42  
Commune : Soba  
x : 445,695 ; y : 4781,415 ; z : 1365 m, (zone n° 08)

Carte 1/5000 : XV-28 ; carte spéléologique n° 13  
Situation : El Resvaladero, 150 m au dessus de la route du Portillo de la Lunada, dans un vallon très marqué.

Description : Trois entrées en fond de vallon, donnent accès à une galerie descendante parallèle au versant et sans suite apparente.

Développement : 20 m ; dénivellation : -10 m  
Niveau géologique : 10  
Sur une faille.

Historique des explorations : Découvert par un groupe espagnol (SAEC ?) et visité par le S. C. Dijon en avril 1993 (O. Monnot)

Topographie : Sans  
Résurgence présumée : ?

**•673 (SCD) : Torca .**

L 66  
Commune : Soba  
x : 445,905 ; y : 4781,94 ; z : 1240 m, (zone n° 08)

Carte 1/5000 : XV-28 ; carte spéléologique n° 13  
Situation : Sur le flanc sud-est du cirque de Brenascobar, juste au-dessus de la petite forêt de hêtres, entre les cuevas 587 et 588.

Description : La cavité se développe sous un

banc de grès. Un premier ressaut de 4 mètres est aussitôt suivi par un P.11. A sa base, un ressaut de 4 à 5 mètres n'a pas été descendu, son accès étant barré par une étroiture à casser. La cavité est parcourue par un courant d'air alternatif.

Développement : 20 m ; dénivellation : -18 m

Niveau géologique : 10

Historique des explorations : Découvert par un groupe espagnol (SAEC ?) et visité par le S. C. Dijon en avril 1993 (F. Meuret)

Topographie : Croquis S. C. Dijon 1993

Résurgence présumée : ?

## •674 (SCD) : Cueva .

L41

Commune : Soba

x : 445,715 ; y : 4781,4 ; z : 1382 m, (zone n° 08)

Carte 1/5000 : XV-28 ; carte spéléologique n° 13

Situation : El Resvaladero, 150 m au dessus de la route du Portillo de la Lunada, 50 m à droite de la cueva 672.

Description : Trois entrées donnent accès à une galerie descendante, entrecoupée d'un ressaut de 2 m et bouchée par une trémie à -15m.(Courant d'air soufflant). Il s'agit sans doute de la même diaclase que celle dans laquelle se développe la cueva 672.

Développement : 20 m ; dénivellation : -15 m

Niveau géologique : 10

Contact grés-calcaire.

Historique des explorations : Découvert par un groupe espagnol (SAEC ?) et visité par le S. C. Dijon en avril 1993 (F. Meuret)

Topographie : Sans

Résurgence présumée :

### **Bibliographie principale :**

- DEGOUVE DE NUNCQUES, Patrick (1993) : *Il y a des bruits sous le plancher, activités 1989 du S.C.Dijon dans le val d'Ason - Sous le plancher 1993, n°8, p. 16*

**• 675 (SCD) : Cueva .**

Commune : Soba  
x : 447,46 ; y : 4781,613 ; z : 1466 m (zone n° 10)

Carte 1/5000 : XV-29 ; carte spéléologique n° 14  
Situation : La cueva 675 est la seconde entrée de la cueva del Tercero Ojo (676).

Description : (cf. cueva 676)

Résurgence présumée : Gandara

**Bibliographie principale :**

- DEGOUVE DE NUNCQUES, Patrick (1993) : *Il y a des bruits sous le plancher, activités 1989 du S.C.Dijon dans le val d'Ason - Sous le plancher 1993, n°8, p. 16*

**• 676 (SCD) : Cueva del Tercero Ojo.**

(Grotte du Troisième Œil)

Commune : Soba  
x : 447,435 ; y : 4781,58 ; z : 1473 m (zone n° 10)

Carte 1/5000 : XV-29 ; carte spéléologique n° 14  
Situation : Versant ouest du Picon del Fraile. Les deux entrées de la cueva s'ouvrent sur la même vire que la cueva del Jabato, respectivement 25 et 60 mètres plus au sud.

**Description :**

La cueva del Tercero Ojo possède deux entrées discrètes (Cueva 675 et 676) qui aboutissent à un maillage de galeries parallèles (direction E-W) creusée le long du pendage, à l'image des autres cavités du Fraile. La diaclase d'entrée de la cueva 676 (1,00 x 3,00 m) est rapidement barrée par un puits de 6 m. La traversée de ce dernier donne accès à un court méandre. Après un ressaut de 3 mètres et quelques baïonettes, on arrive au sommet d'un puits d'une douzaine de mètres qui communique avec la galerie du 675 (deuxième entrée du réseau).

Au bas du P.6, la galerie du Crâne Percé est de petite dimension (1,00 x 1,20 m), et quelques étroitures ponctuent la reptation qui se prolonge sur une cinquantaine de mètres. A partir de -18 m, plusieurs cheminées contribuent à donner plus d'ampleur au conduit (4 x 6 m). Au bas de l'une d'elle, sur la droite, un soupirail bas et aspirant donne accès à la galerie Parallèle qui double le réseau sur environ 300 m.

A partir de cette diffluence, la galerie du Crâne Percé conserve des proportions confortables. A -45 m (200 m de l'entrée), un important affluent vient se greffer au drain principal, en rive gauche. Celui-ci provient de la seconde entrée de la cavité (cueva 675) et se développe parallèlement aux galeries d'en-

trée à seulement quelques dizaines de mètres d'intervalle. A partir de cette confluence, la galerie du Crâne Percé change progressivement de morphologie. Un petit actif fait sont apparition, et les grès sont désormais plus visibles. A -89 m une salle ébouleuse correspond à l'arrivée, en rive droite, de la Galerie Parallèle. En remontant celle-ci, on croise plusieurs affluents de petites dimensions terminés par des étroitures (courant d'air). En aval de la salle, l'ébouillis masque complètement la galerie et il faut effectuer une escalade de deux mètres pour atteindre un petit boyau supérieur où s'engouffre tout le courant d'air. Quinze mètres plus loin, une verticale de 7 m permet de rejoindre le conduit principal qui est de plus en plus chaotique. A cet endroit, celui-ci se développe sur 4 étages distincts creusés chacun dans un niveau stratigraphique différent (calcaire, marne et grès). Le résultat ne facilite guère l'exploration et à -95 m une dernière salle encombrée de blocs de grès et de marne met un terme définitif à la progression (salle Montparnasse). En se glissant entre ces derniers, on retrouve par endroit le ruisseau (point bas de la cavité : -97 m).

La cavité, comme sa voisine la torca del Jabato, se développe sur un niveau gréseux situé une centaine de mètres au-dessus des conduits amonts du réseau de la Gandara (cuevas de la Fuente de Bustalveinte, des Calligraphes etc.). Toutefois, il ne fait guère de doute qu'il s'agit là du même réseau même si la jonction spéléologique reste très problématique.

Développement : 1220 m ; dénivellation : -97 m  
Niveau géologique : 13

**Historique des explorations :**

- Août 1988 : L'entrée de la grotte 676 est repérée par le SCD.

- 14 juillet 1993 : L'entrée de la cueva 675 est découverte après une courte désobstruction. Cinquante mètres de galeries basses sont reconnus (S. Degouve). Le même jour, la cueva 676 est visitée sur 300 m.

- 16 juillet 1993 : La galerie principale est explorée et topographiée jusqu'au sommet du P.6. La jonction avec la cueva 675 est réalisée en remontant un affluent (topo : 670 m) (P. et S. Degouve, C. Lecas).

- 26 juillet 1993 : le P.6 est descendu, mais la progression butte sur des trémies (180 m topo)(P. et S. Degouve, C. Lecas, C. et D. Lefebvre)

Topographie : S.C. Dijon 1993

Résurgence présumée : Gandara

**Bibliographie principale :**

- DEGOUVE DE NUNCQUES, Patrick (1993) : *Il y a des bruits sous le plancher, activités 1989 du S.C.Dijon dans le val d'Ason - Sous le plancher 1993, n°8, p. 16*

**•677 (SCD) : Cueva de los Huesos.**

Commune : Arredondo  
x : 448,048 ; y : 4788,304 ; z : 1208 m (GPS)  
(zone n° 04)

Carte 1/5000 : XII-29 ; carte spéléologique n° 5  
Situation : Pepiones, versant sud. La cueva s'ouvre au fond d'une petite échancrure sur le flanc ouest d'une belle doline au fond de laquelle s'ouvre la cueva 1115.

Description : La cavité débute par un porche bas (1m x 2m) barré par un petit muret et donnant sur une galerie sèche parcourue par un fort courant d'air aspirant. Le conduit se développe le long d'un joint de strates surcreusé par un méandre en partie comblé par le remplissage. Une vieille concrétion et les vestiges d'un plancher stalagmitique suspendu attestent que celui-ci a du être plus important à une époque (voir coupe sur la topographie). Après un passage bas, la cavité prend de l'ampleur (2 m x 3 m) . Plusieurs cheminées jalonnent le parcours. La plus haute, à 120 m de l'entrée, mesure une dizaine de mètres de hauteur. Un peu plus loin, après de gros blocs effondrés, on parvient à un élargissement. A

droite, un puits de 8 m rejoint un court méandre devenant impénétrable. A gauche, après avoir gravi un talus argileux un ressaut de 4 mètres nécessite une escalade pour atteindre le haut de la galerie (+ 32 m). Celui-ci est entièrement barré par une trémie de blocs gréseux. Juste avant, un puits d'une dizaine de mètres se poursuit par des fissures impénétrables.

Nombreux ossements d'animaux disséminés tout au long de la galerie et rapportés sans doute par un prédateur.

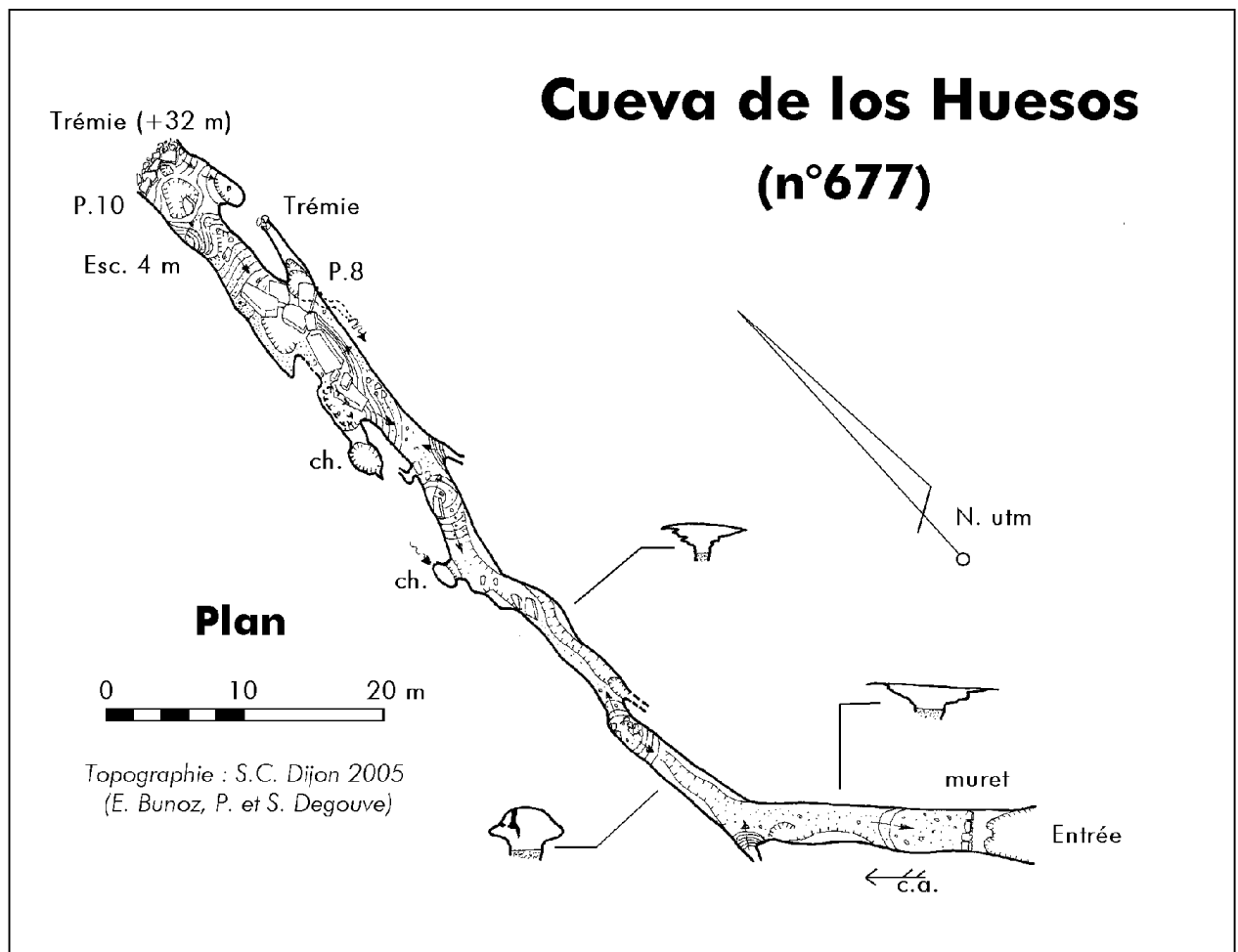
Développement : 180 m ; dénivellation : 32 m  
Niveau géologique : 7

Historique des explorations : La cueva était connue des bergers qui ont construit un muret à l'entrée. Elle est repérée et partiellement explorée par le S.C. Dijon le 17 juillet 1993 (P. et S. Degouve, C. Lecas). L'exploration ainsi que la topographie sont réalisés en août 2005 (E. Bunoz, P. et S. Degouve)

Topographie : S.C.Dijon août 2005

**Bibliographie principale :**

- DEGOUVE DE NUNCQUES, Patrick (1993) : *Il y a des bruits sous le plancher, activités 1989 du S.C.Dijon dans le val d'Ason - Sous le plancher 1993, n°8, p. 16*

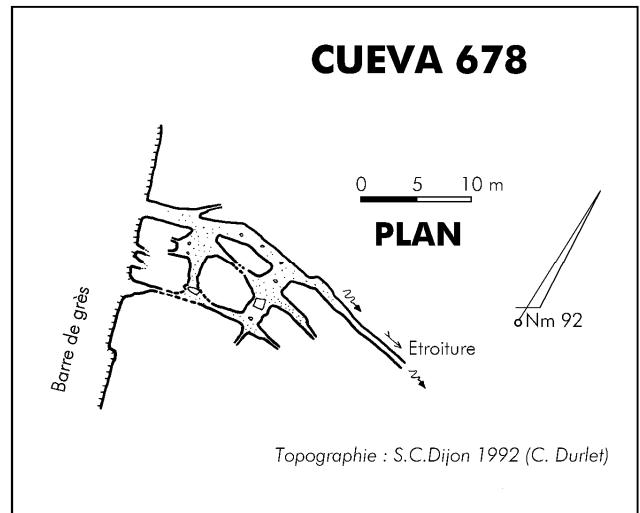


• **678 (SCD) : Cueva .**

Commune : Soba  
x : 445,4 ; y : 4782,85 ; z : 1115 m (zone n° 08)  
Carte 1/5000 : XV-28 ; carte spéléologique n° 13  
Situation : Rive droite du Rio Miera, 1,7 km au Nord Ouest du Pico del Veinte.

Description : Petite cavité à entrées multiples s'ouvrant dans une barre de grès. Les galeries (3 tronçons parallèles) sont basses et étroites. Arrêt sur étroiture qu'il faudrait casser au marteau (Grès et concrétions).

Courant d'air aspirant très net.  
Développement : 40 m ; dénivellation : -3 m  
Niveau géologique : 10  
Historique des explorations : Découvert et exploré par C.Durlet en 1993  
Topographie : S.C.Dijon 1993  
Résurgence présumée : ?



• **679 (SCD) : Cueva .**

Commune : Soba  
x : 447,486 ; y : 4785,044 ; z : 1332 m (GPS), (zone n° 07)  
Carte 1/5000 : XIV-29 ; carte spéléologique n° 11  
Situation : Dans la partie supérieure du cirque de la Sota (versant sud), en contrebas d'un léger sentier qui remonte du fond du cirque vers le Carillo.

Description : Méandre descendant, fortement aspirant (été 1993) mais hélas impénétrable à -2 m. Derrière, les cailloux chutent de 4 à 5 m dans un conduit qui semble légèrement plus large. La désobstruction semble importante.

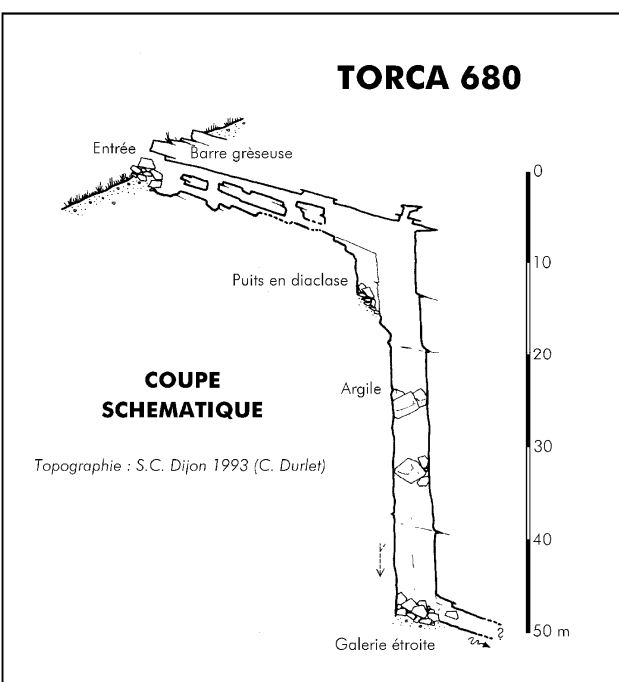
Fort courant d'air aspirant (été). La cavité se développe dans le même axe que la torca 567 toute

proche (puits de 25 m).

Développement : 5 m ; dénivellation : -3 m  
Niveau géologique : 10  
Historique des explorations : Découverte par le S.C.Dijon en 1993 (P. et S. Degouve, C. Durlet, N. Dusapin, C. Lecas, G. et M. Simonnot), la cueva est revue le 31 juillet 2012 (P. et S. Degouve, G. Simonnot)  
Topographie : sans  
Résurgence présumée : ?

**Bibliographie principale :**

- DEGOUVE, Patrick ; GUILLOT, Ludovic (2012) : *Compte rendu chronologique des explorations - Porracolina 2012 (GSHP de Tarbes et S.C. Dijon)*, 51 pages



• **680 (SCD) : Torca .**

Commune : Soba  
x : 445,405 ; y : 4782,835 ; z : 1115 m (zone n° 08)  
Carte 1/5000 : XV-28 ; carte spéléologique n° 13  
Situation : Rive droite du Rio Miera, 15 m au sud du S.C.D. 678, dans la même petite barre de grès.

Description : Entrée éboulue dans une barre de grès. Une courte galerie inclinée suivant le pendage donne accès à un puits argileux profond de 45 m. Ce puits (grande diaclase), n'est pas direct, plusieurs blocs coincés forment des paliers. A la base du puits, une galerie étroite et glaiseuse est parcourue par un filet d'eau. Malgré l'absence d'obstacle majeur, l'exploration n'a pas été poursuivie.

Développement : 90 m ; dénivellation : -50 m  
Niveau géologique : 10  
La cavité se développe entièrement dans les grès.  
Historique des explorations : Découvert et exploré par C.Durlet en 1993



Topographie : S.C.Dijon 1993  
Résurgence présumée : ?

***Bibliographie principale :***

- DEGOUVE DE NUNCQUES, Patrick (1993) : *Il y a des bruits sous le plancher, activités 1989 du S.C.Dijon dans le val d'Ason - Sous le plancher 1993, n°8, p. 16*

**•681 (SCD) : Torca .**

Commune : Soba  
x : 447,155 ; y : 4784,965 ; z : 1375 m (zone n° 07)

Carte 1/5000 : XIV-29 ; carte spéléologique n° 11  
Situation : Carillo, à côté du gouffre du Merle (SCD 210)

Description : Puits de 7 mètres s'ouvrant entre deux lames de lapiaz et communiquant avec une autre entrée. Pas de suite évidente.

Développement : 15 m ; dénivellation : -7 m

Niveau géologique : 10

Historique des explorations : Découvert et exploré par le S.C. Dijon en juillet 1993.

Topographie : Sans

Résurgence présumée : ?

**•682 (SCD) : Cueva .**

Commune : Soba  
x : 447,16 ; y : 4784,95 ; z : 1376 m (zone n° 07)

Carte 1/5000 : XIV-29 ; carte spéléologique n° 11  
Situation : Carillo, en contrebas du gouffre du Merle (SCD 210).

Description : Boyau fortement aspirant (été 93) bouché par des blocs.

Développement : 5 m ; dénivellation : -2 m

Niveau géologique : 10

Historique des explorations : Découvert et exploré par le S.C. Dijon en juillet 1993.

Topographie : sans

Résurgence présumée : ?

**•683 (SCD) : Cueva de la Tripa Refrigerante.**

Commune : Soba  
x : 447,17 ; y : 4784,95 ; z : 1376 m (zone n° 07)

Carte 1/5000 : XIV-29 ; carte spéléologique n° 11  
Situation : Carillo, 20 mètres à l'Est du SCD 682.

Description : Le boyau s'ouvre au fond d'une petite doline. Il est pénétrable sur une quinzaine de mètres (1,5m x 1,5m) jusqu'à un amas de blocs concrétionnés. Courant d'air aspirant très net (été 1993).

Développement : 15 m ; dénivellation : -3 m

Niveau géologique : 10

Historique des explorations : Découvert par le S.C. Dijon en 1976 (Gautherot, Simonnot),

Topographie : Sans

Résurgence présumée : ?

**•684 (SCD) : Cueva .**

Commune : Soba  
x : 447,2 ; y : 4785 ; z : 1367 m (zone n° 07)  
Carte 1/5000 : XIV-29 ; carte spéléologique n° 11  
Situation : Carillo, versant ouest, en contrebas du gouffre du Merle (SCD 210).

Description : Ce petit méandre étroit, aux parois couvertes de mondmilch, est parcouru par un très net courant d'air aspirant. Il est entrecoupé par deux ressauts de 2 m et 3 m. Arrêt au sommet d'un troisième ressaut avec étroiture. Il communique vraisemblablement avec le gouffre du Merle tout proche.

Développement : 20 m ; dénivellation : -6 m

Niveau géologique : 10

Historique des explorations : Découvert et exploré par le S.C. Dijon en juillet 1993.

Topographie : Sans

Résurgence présumée : ?

**• 697 (SCC) : Torca CH 185 de la Uriza.**

Commune : Soba  
x : 449,95 ; y : 4784,65 ; z : 1185 m, (zone n° 06)

Carte 1/5000 : XIV-30 ; carte spéléologique n° 11  
Situation : Le gouffre s'ouvre sur le plateau de la Uriza dominant Saco à environ 400 m au sud-est des cabanes. Il est situé à quelques dizaines de mètres à l'ouest des CH 120 et 121.

Description : La cavité débute par une galerie rectiligne se développant le long d'une diaclase parallèle au vallon voisin.(N-E/S-W). Celle-ci mène au premier puits (10 m) dont la base est occupée par un éboulis instable. En amont de celui-ci, un petit conduit revient sous l'entrée et se termine par une cheminée circulaire et un méandre impénétrable (ne figure pas sur la topo). Peu avant, un diverticule sur la gauche débouche après un angle droit sur un vide de 8 m dont le fond est occupé par des blocs. Entre ces dernier un puits de 25 à 30 m avec courant d'air n'a semble-t-il pas été descendu. (voir figure ci-dessous)

A la base de l'éboulis du puits d'entrée, on parvient au sommet de deux puits parallèles distants de quelques mètres. Le premier (22 m) est bouché. Une courte main courante conduit au second, profond de

25 m et aussitôt suivi d'une autre verticale de 21 m. Au bas (-61 m), une étroiture a été agrandie. Elle est suivie d'un ressaut de 6 m et d'un beau puits de 35 m recoupant une galerie avec amont et aval. Tous deux sont parcourus par un courant d'air aspirant. En aval le conduit (0,5 m x 0,4 m) draine le ruisseau rencontré dès le puits de 21 m. Ce boyau est sinueux et les parois déchiquetées gênent considérablement la progression. Il a été reconnu sur une quarantaine de mètres. En amont, la morphologie est différente (h = 1, 50 m) et la progression s'est arrêtée sur une série de rétrécissements dus à des blocs coincés et des accumulations de sable.

Le gouffre se situe à proximité de la Grande Galerie Active de la cueva de la Haza distante d'environ 40m. La différence d'altitude entre le fond du CH 185 et cette dernière est d'environ 55 m.

Lors de l'exploration de 1986, à la côte -61 m, divers ossements ont été trouvés. Après identification (Thérèse poulain – CNRS), il s'agit d'os d'un jeune *Ursus Arctos*

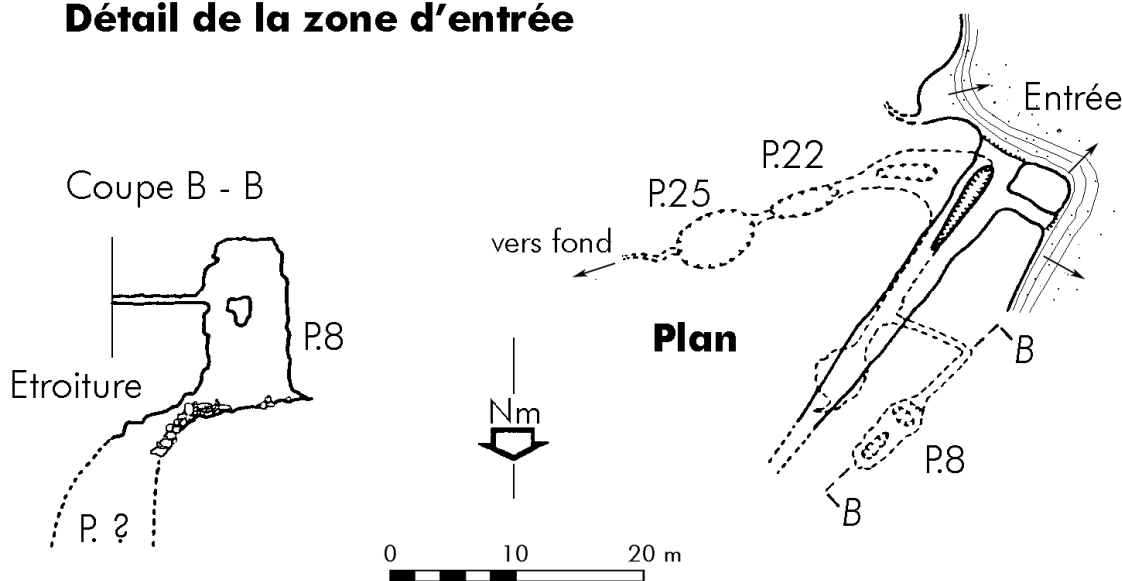
Développement : 220 m ; dénivellation : -102 m

Niveau géologique : 10

Historique des explorations : Le gouffre avait déjà été reconnu (S.C.D. ?) jusqu'au bas du puits de 22 m (spit en place).

11 et 16 août 1986 : le gouffre est redécouvert par le S.C. Chablis et exploré jusqu'à - 61 m (C. Besset, M.C. Beccavin, A. et L. Guillon, T. Orgel, H.

**Torca CH 185 de la Uriza (n°697)  
Détail de la zone d'entrée**



Topographie : S. C. Chablis 1986 (C. Besset, Th. Orgel, H. Quentin)

Quantin)

22 avril 1987 : La cote -102 est atteinte. L'étroussure du méandre actif provoque l'abandon des recherches (A. et L. Guillon, T. Orgel, D. Lecocq (S.C. Musaraigne))

Topographie : S.C.Chablis 1987

Résurgence présumée : Cascada ?

**Bibliographie principale :**

- Spéléo-Club de CHABLIS (BESSET Cl. ; BOUCHARD B. ) (1987) : Espagne 1987 -
- Spéléo-Club de CHABLIS (BESSET Cl. ; BOUCHARD B. ; GUILLON A.) (1986) : Espagne 1986 -
- Spéléo-Club de CHABLIS (GUILLON, A. ; GUILLON, L.) (1992) : Espagne 90-91-92 -

**Torca CH 185 de la Uriza (n°697)**

