

Inventaire des cavités

n° 750 à 799

Mise à jour : 01/05/2017

Légende

- 321** : Fiche non publiée
322 : Fiche déjà publiée dans une mise à jour précédente
✓**323** : Fiche faisant l'objet de la mise à jour.

750	775
✓ <u>751</u>	776
752	777
753	778
✓ <u>754</u>	779
755	780
756	781
757	782
758	783
759	784
760	785
761	786
762	787
763	788
764	789
765	790
✓ <u>766</u>	✓ <u>791</u>
767	792
768	793
769	794
770	795
771	✓ <u>796</u>
772	797
773	798
774	✓ <u>799</u>

• 750 (SCD) : Cueva .

Commune : Ruesga en Calseca
x : 444,85 ; y : 4788,98 ; z : 810 m, (zone n° 02)
Carte 1/5000 : XII-28 ; carte spéléologique n° 4
Situation : Sur le versant sud de la Muela, dans une zone de lapiaz proche du col qui domine la route menant à l'antenne.

Description : Un petit porche donne tout de suite accès à un P.5 obstrué par des éboulis. Pas de courant d'air.

Développement : 7 m ; dénivellation : -6 m
Niveau géologique : 8
Historique des explorations : Repéré par le S.C.Dijon en avril 1994. Exploration le 3-08-1995 (Martin et Maxime Simonnot)

Topographie : Sans
Résurgence présumée : Cubiobramante

• 751 (SCD) : Torcas (a et b) del Rianon.

Rellanon
Commune : Ruesga
x : 444,839 ; y : 4789,356 ; z : 872 m (UTM-ED 50) (GPS), (zone n° 02)
Carte 1/5000 : XII-28 ; carte spéléologique n° 4
Situation : Sur le versant ouest de la Muela. La torca rejoint le réseau de l'alto de Tejuelo-Muela via la torca de la Canal.

Description : Voir tome 2 de Cuevas del alto Asón (secteur 2)

Niveau géologique : 8
Résurgence présumée : Cubiobramante

Bibliographie principale :

- DEGOUVE DE NUNCQUES, Patrick (1999) : *Compte rendu des explorations du Spéléo-Club de Dijon sur le massif de Porracolina (1997 à 1999) - Rapport pour la C.R.E.I. (FFS)*
- DEGOUVE DE NUNCQUES, Patrick (1995) : *Activités des clubs dans la province de Santander - Sous le Plancher 1995, n°10, p.134*
- DEGOUVE DE NUNCQUES, Patrick; SIMONNOT, Guy (1999) : *Activités du Spéléo-Club de Dijon dans le val d'Asón (province de Santander - Cantabria) - Spelunca, n° 74, pages 5 à 8*
- DEGOUVE, Patrick ; SIMONNOT, Guy (1997) : *Principales trabajos del Speleo Club de Dijon en el Macizo del Porracolina (Asón-Miera, Cantabria) - BCE, Boletín Cantabro de espeleología, n° 13, p.85*
- SIMONNOT, Guy (2014) : *Bustablado : una gran red espeleológica en construcción - Boletín n°10 SEDECK - Año 2014 - Sociedad española de espeleología y ciencias del karst, p. 53 à 64*

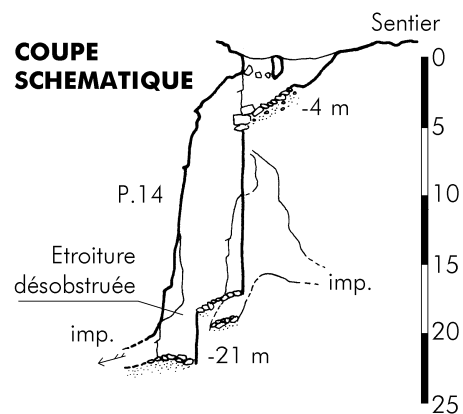
- SOSA BRAVO, M. ; GARCIA GONZÁLEZ, D. ; GONZÁLEZ-GALLEGU, J. ; GONZÁLEZ-GALLEGU, M.A. (2014) : *El sistema Alto de Tejuelo - Boletín n°10 SEDECK - Año 2014 - Sociedad española de espeleología y ciencias del karst, p. 64 à 83*

• 754 (SCD) : Sumidero de los Sacrificados.

Commune : Ruesga
x : 444,813 ; y : 4789,168 ; z : 849 m (UTM-ED 50) (GPS), (zone n° 02)
Carte 1/5000 : XII-28 ; carte spéléologique n° 4
Situation : Sur le bord du sentier qui longe, à mi-pente, le cirque de Riañón.

Description : L'entrée du gouffre est masquée par la végétation et partiellement obstruée par de gros blocs. En se glissant entre les ronces, on atteint un soupirail qui rejoint le gouffre originel. Ensuite, un puits de 14 mètres (2,00 m x 3,00 m) est suivi d'une diaclase étroite (agrandie en 2014) que l'on peut descendre sur 5 mètres jusqu'à un premier rétrécissement qu'il a fallu également élargir. Derrière, le méandre plonge dans un puits de 8 m plus vaste occupé par un talus d'éboulis pentu. Au bas, une première trémie a été dégagée de quelques blocs instables. Celle-ci est très courte, mais mériterait quelques aménagements car l'édifice reste assez précaire. Au point bas de la cheminée qui lui fait suite, un soupirail revient sous l'éboulis du P.8. Après avoir dégagé quelques cailloux, un puits profond d'au moins 20 m est visible. La suite semble évidente, mais pour y accéder en toute sécurité, un étayage s'impose et nous n'avons pas eu le temps de nous y

Sumidero de los Sacrificados (SCD n° 754)



Topographie : S. C. Dijon 1994

atteler.

En crue, la cavité draine un ruisseau issu des niveaux gréseux sus-jacents, et l'on constate alors, un important courant d'air soufflant (Avril 94) qui s'inverse en été (Juillet 94).

Développement : 50 m ; dénivellation : -30 m

Niveau géologique : 8

Historique des explorations : Le gouffre est découvert par le SCD le 23 avril 1994 (S. Degouve, Ch. Durllet, G.Simonnot) : descente du P.14 et tentative de désobstruction aux éclateurs. Dehors règne une violente tempête de grêle et de neige et le gouffre est copieusement arrosé ! Il est revu le 6 mai 2014 (S. Degouve, G. Simonnot). Le bloc qui empêchait de passer est pulvérisé et un ressaut de 4 à 5 m est descendu jusqu'à un nouveau passage étroit précédant un petit puits plus large. Une nouvelle désobstruction a lieu le 9 juin suivant (P. et S. Degouve). Le passage étroit, long de 4 m est agrandi et un puits de 8 m est descendu. Au bas, une trémie instable est dégagée et permet d'atteindre une base de puits et la seconde trémie qui n'a pas été franchie.

Topographie : Croquis partiel S.C.Dijon 1994

Résurgence présumée : Cubiobramante ?

• 757 (SCD) : Cubillo .

Commune : Soba
x : 446,05 ; y : 4786,955 ; z : 1055 m (GPS),
(zone n° 03)

Carte 1/5000 : XIII-29 ; carte spéléologique n° 8
Situation : Porracolina. Dans le cirque situé au sud-ouest de l'alto de Porracolina, au lieu dit "La Pinia", 200 m à droite du sentier Calseca-Sotombo.

Description : La cavité débute par un Cubillo donnant accès à une diaclase humide et entrecoupée de ressauts éboulés. Elle est entièrement bouchée à -17 m par des éboulis et du sable.

Développement : 25 m ; dénivellation : -17 m
Niveau géologique : 7
Historique des explorations : Découvert et exploré par le S. C. Dijon en 1997

Topographie : Sans
Résurgence présumée : ?

• 766 (SCD) : Torca .

Commune : Ruesga
x : 444,819 ; y : 4789,205 ; z : 853 m (UTM-ED
50) (GPS), (zone n° 02)

Carte 1/5000 : XII-28 ; carte spéléologique n° 4
Situation : Quarante mètres au nord de la perte 754 (sumidero de los Sacrificados), au bord du sen-

tier qui longe le cirque de Riañon, en direction de Las Pasadas. L'entrée était masquée par une épaisse végétation en 1994, plus du tout en 2014.

Description : Une petite dépression de 2 m de profondeur se prolonge 1 m plus bas par un court conduit de 2 m. Une étroite descente de deux mètres qui a dû être agrandie, rejoint une petite arrivée d'eau qui se perd au fond d'une galerie pentue de cinq mètres de long dans le remplissage de galets et d'argile (-8).

Un courant d'air soufflant était sensible en avril 1994. Le petit courant d'air aspirant sensible au niveau des rétrécissements de l'entrée n'a pas été retrouvé au fond (mai 2014)

Développement : 15 m ; dénivellation : -8 m
Niveau géologique : 8

Historique des explorations : Exploré par le S.C.Dijon en avril 1994 jusqu'à -3. Vingt ans plus tard, l'ouverture d'un passage étroit permet de légèrement prolonger la cavité (Sandrine Degouve, Guy Simonnot)

Topographie : croquis 2014
Résurgence présumée : Cubiobramante ?

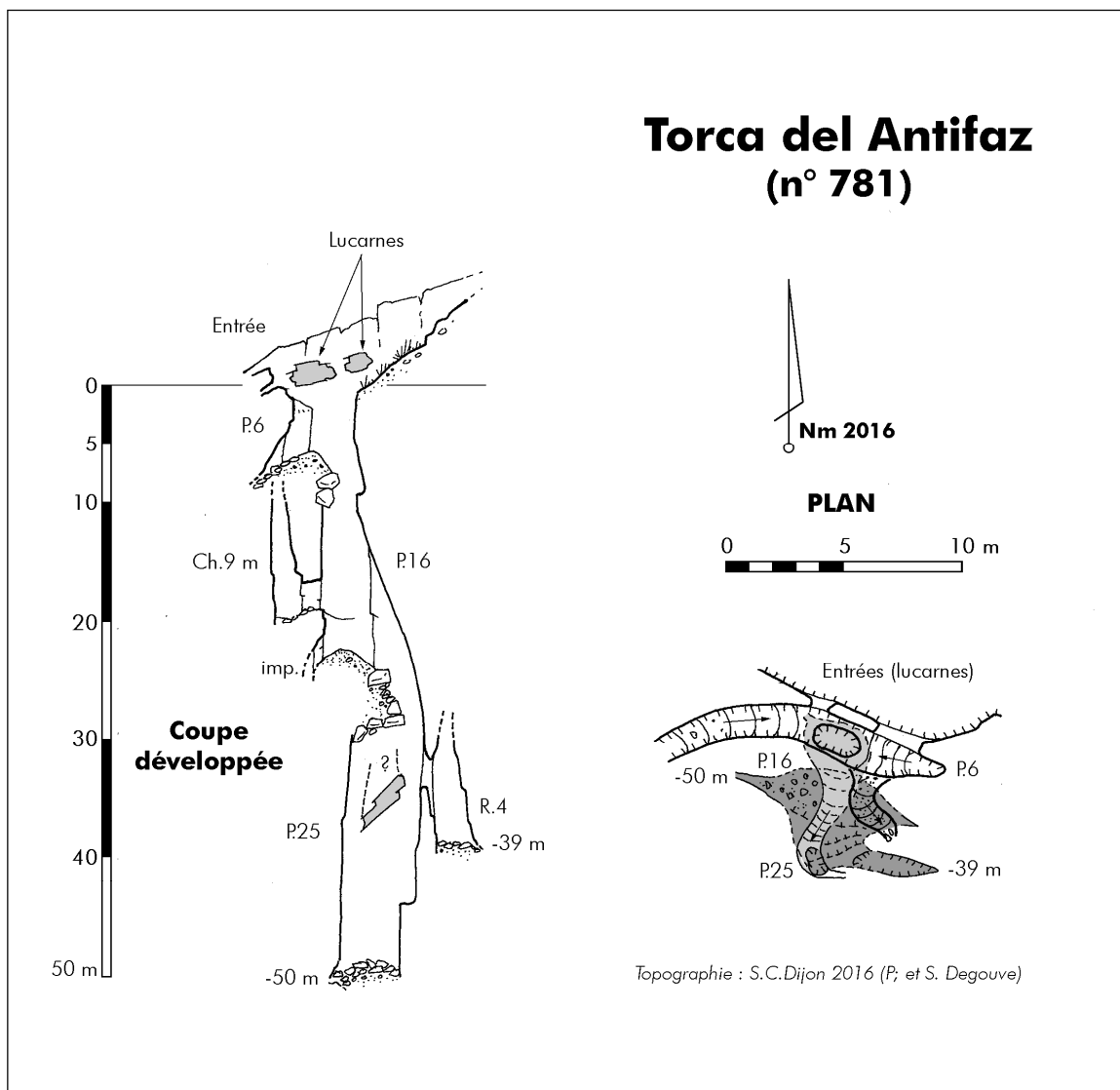
• 781 (SCD) : Torca del Antifaz

Commune : Soba
x : 452,255 ; y : 4782,693 ; z : 872 m (GPS),
(zone n° 09)

Carte 1/5000 : XV-30 ; carte spéléologique n° 15
Situation : Au beau milieu du lapiaz pentu qui domine la dépression de la torca del Sol et le sommet de la peña Becerall.

Description : L'entrée caractéristique est un méandre à ciel ouvert descendant jusqu'au premier puits (6 m). Son originalité tient au fait qu'on y accède par deux ouvertures latérales ouvertes dans la paroi qui, à cet endroit, n'excède pas un mètre d'épaisseur. A - 6 m, un second puits de 16 m conduit à un palier pentu et couvert d'humus. Celui-ci plonge dans une ultime verticale de 25 m totalement colmatée à -50 m. A -35 m, une lucarne permet d'atteindre un ressaut de 4 m sans suite (-39 m).

Pas de courant d'air.
Développement : 70 m ; dénivellation : -50 m
Niveau géologique : 12
Historique des explorations : Repéré par le S.C.Dijon en décembre 1994 (P. et S. Degouve), elle est explorée seulement en juillet 2016 par les mêmes personnes.
Topographie : S.C.Dijon 2016
Résurgence présumée : Gándara



• 783 (SCD) : Sumidero de las Hojas.

Commune : Ruesga en Calseca
x : 444,457 ; y : 4789,123 ; z : 708 m (GPS),
(zone n° 02)

Carte 1/5000 : XII-28 ; carte spéléologique n° 4
Situation : Dans le haut du ravin de La Canal.

Description : Un corridor de quelques mètres est complètement colmaté par un imposant bouchon d'humus, de branches et de feuilles. Au fond il est en communication avec une étroite fissure remontant vers la surface. Malheureusement aucune suite n'a été entrevue vers le bas.

Sur le chemin au fond du thalweg les autochtones ont construit un petit chenal qui dévie les ruissellements temporaires vers cette perte. Un courant d'air sensible sort du colmatage.

Développement : 10 m ; dénivellation : -5 m

Niveau géologique : 6

Historique des explorations : Découvert et en partie désobstrué par le S.C.D. le 30 avril 1995 (Simonnot). Trois ans plus tard une équipe nombreuse continue le travail qui s'avère infructueux avec seulement 5 m de progression.

Topographie : Sans

Résurgence présumée : Cubiobramante

Bibliographie principale :

- DEGOUVE DE NUNCQUES, Patrick (1999) : *Compte rendu des explorations du Spéléo-Club de Dijon sur le massif de Porracolina (1997 à 1999) - Rapport pour la C.R.E.I. (FFS)*

• 784 (SCD) : Torca Max.

Commune : Ruesga en Calseca
x : 444,35 ; y : 4789,17 ; z : 697 m, (zone n° 02)
Carte 1/5000 : XII-28 ; carte spéléologique n° 4
Situation : En rive droite du ravin de La Canal, 10 m au dessus du chemin.

Description : Une succession de petits ressauts (R2, R2, R3), facilement franchissables en désescalade, mènent sur un petit conduit ébouleux, pentu, avec une étroiture qui garde l'accès à un puits d'environ 5 m non descendu.

Pas de courant d'air évident

Développement : 15 m ; dénivellation : -9 m

Niveau géologique : 4

Historique des explorations : Découvert et exploré par le C. C. Dijon le 30 avril 1995 (Maxime et G. Simonnot)

Topographie : Sans

Résurgence présumée : Cubiobramante

Bibliographie principale :

- DEGOUVE DE NUNCQUES, Patrick (1999) :

Compte rendu des explorations du Spéléo-Club de Dijon sur le massif de Porracolina (1997 à 1999) - Rapport pour la C.R.E.I. (FFS)

• 785 (SCD) : Torca .

Commune : Ruesga en Calseca
x : 444,27 ; y : 4789,205 ; z : 675 m, (zone n° 02)

Carte 1/5000 : XII-28 ; carte spéléologique n° 4
Situation : Rive gauche du ravin de La Canal.

Description : Un puits de 28 m coupé par un palier terreux est aussitôt suivi par un P.8. Un petit pendule permet d'atteindre un P.5 débouchant dans une diaclase longue d'une dizaine de mètres avec arrivée d'un autre puits et léger ruissellement. Aucune suite évidente au fond.

Un courant d'air soufflant est très sensible dans le P.28 d'entrée. Une partie provient d'un petit conduit non pénétrable à la base de ce puits.

Développement : 60 m ; dénivellation : -41 m

Niveau géologique : 4

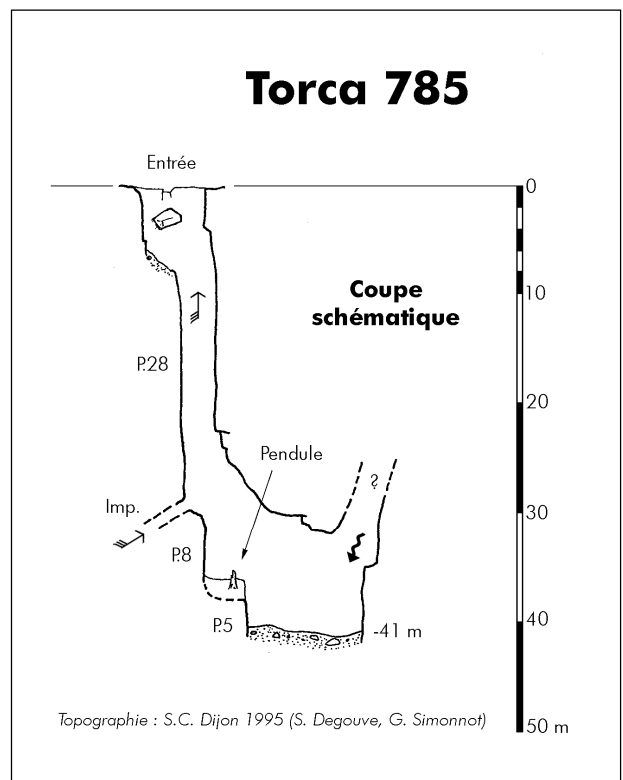
Historique des explorations : Repéré le 30 avril 1995 (Martin et Muriel Simonnot). Exploration S.C.Dijon le 1° mai 1995 (Degouve S. et Simonnot G.)

Topographie : Croquis SCD 1995

Résurgence présumée : Cubiobramante

• 786 (SCD) : Sumidero Negro.

Commune : Ruesga en Calseca
x : 444,29 ; y : 4789,19 ; z : 680 m, (zone n° 02)
Carte 1/5000 : XII-28 ; carte spéléologique n° 4



Situation : Ravin de La Canal. Une vingtaine de mètres à gauche du sentier

Description : Il s'agit d'un important soutirage (4m) creusé dans les remplissages alluvionnaires du ravin de La Canal, au pied d'une paroi rocheuse. Au dessus un petit couloir permet l'accès à la base d'un beau puits de 20 m venant du lapiaz. Dans la paroi, un autre conduit méandrique est impénétrable au bout de 4 m et communique apparemment avec la base du P.20

Les courants d'air qui balayent le couloir et le petit méandre n'ont pas d'intérêt. Par contre il serait intéressant de revoir le fond du soutirage qui laisse apercevoir un passage d'où émane un petit courant d'air.

Développement : 35 m ; dénivellation : -25 m

Niveau géologique : 4

Historique des explorations : Exploré par le S.C.Dijon le 1^o mai 1995 (Degouve S. et Simonnot G.)

Topographie : Sans

Résurgence présumée : Cubiobramante

• 787 (SCD) : Torca Mur.

Commune : Ruesga en Calseca

x : 444,31 ; y : 4789,145 ; z : 700 m, (zone n° 02)

Carte 1/5000 : XII-28 ; carte spéléologique n° 4

Situation : Ravin de La Canal, une cinquantaine de mètres à gauche du thalweg.

Description : La torca débute par un puits de 10 m en diaclase, incliné et encombré de branches d'arbres. Au bas, un goulet plus étroit, se poursuit par un ressaut avec un palier à -20. La suite, est un puits de 27m en diaclase ; au fond, une petite lucarne donne sur un étroit redan vertical rapidement impénétrable.

Léger courant d'air soufflant au fond.

Développement : 70 m ; dénivellation : -49 m

Niveau géologique : 4

Historique des explorations : Repéré par le S.C.Dijon le 30 avril 1995 (Muriel Simonnot) puis exploré le 1 mai 1995 (Degouve S., Simonnot G.)

Topographie : Sans

Résurgence présumée : Cubiobramante

• 791 (SCD) : Trou Souffleur.

Commune : Soba

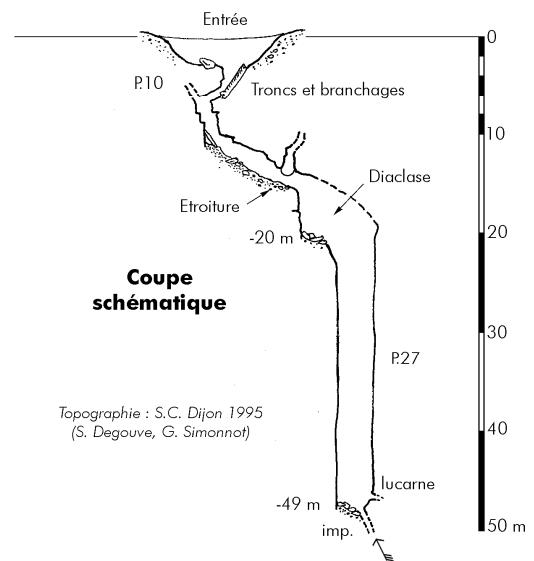
x : 450,2 ; y : 4788,635 ; z : 1127 m (UTM-ED 50), (zone n° 10)

Carte 1/5000 : XV-30 ; carte spéléologique n° 15

Situation : Cette cavité s'ouvre au fond d'une doline, au bord du sentier qui, de l'Ojon, rejoint l'alto de cueva de Mazo Blanco.

Description : Petite cavité s'ouvrant au fond d'une doline, sous un gros bloc. Malgré une désobstruction il a été impossible de progresser sur plus de deux

Torca Mur (n°787)



mètres, ni d'atteindre la roche en place.

Développement : 2 m ; dénivellation : -2 m

Niveau géologique : 13

Historique des explorations : Découvert le 19 juillet 1995 par le S.C. Dijon (P. et S. Degouve)

Topographie : Sans

Résurgence présumée : Gándara

• 796 (SCD) : Torca .

Commune : Ruesga
x : 444,155 ; y : 4789,055 ; z : 687 m (UTM-ED 50), (zone n° 02)

Carte 1/5000 : XII-28 ; carte spéléologique n° 4

Situation : La torca s'ouvre en rive gauche du vallon parallèle à celui de La Canal, un peu au-dessus de la torca 809.

Description : Puits de 8 mètres suivi d'un éboulis en pente qui bouche entièrement le conduit à -10 m.

Pas de courant d'air.

Développement : -10 m ; dénivellation : 15 m

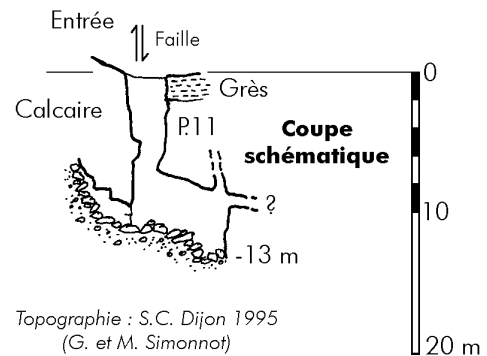
Niveau géologique : 4

Historique des explorations : Exploré le 22 juillet 1996 par le S.C. Dijon (Ch. Durllet)

Topographie : Sans

Résurgence présumée : ?

Torca 798



• 797 (SCD) : Torca Viento de Abril.

Commune : Ruesga en Calseca
x : 444,96 ; y : 4789,425 ; z : 940 m, (zone n° 02)

Carte 1/5000 : XII-28 ; carte spéléologique n° 4

Situation : Flanc ouest de la Muela.

Description : Un petit corridor est suivi d'un P.6 donnant dans une portion de grosse galerie effondrée, longue de 10 m pour 4 à 5 m de large. Le chaos de blocs qui tapissent le sol est impénétrable à -15 m.

Développement : 25 m ; dénivellation : -15 m

Niveau géologique : 10

Historique des explorations : Cavité repérée le 23 avril 1994 (Maxime et G. Simonnot) et explorée le lendemain (Durllet, Simonnot).

Topographie : Croquis SCD 1994

Résurgence présumée : Cubiobramante

• 798 (SCD) : Torca .

Commune : Ruesga en Calseca
x : 444,91 ; y : 4789,505 ; z : 955 m, (zone n° 02)

Carte 1/5000 : XII-28 ; carte spéléologique n° 4

Situation : Flanc ouest de la Muela.

Description : Puits de 11 m (2 m de diamètre) suivi d'une courte diaclase, 2,5 m au dessus du fond, un petit conduit devient rapidement impénétrable.

Pas de courant d'air.

Développement : 15 m ; dénivellation : -13 m

Niveau géologique : 10

Gouffre axé sur une petite faille de 2 m de rejet.

Historique des explorations : Repéré en avril 1994 et descendu par le S.C. Dijon le 3-08-1995 (Simonnot Maxime et Guy).

Topographie : Croquis SCD 1995

Résurgence présumée : Cubiobramante

• 799 (SCD) : Torca .

Commune : Soba
x : 449,96 ; y : 4782,68 ; z : 1200 m (UTM-ED 50), (zone n° 10)

Carte 1/5000 : XV-30 ; carte spéléologique n° 14

Situation : En rive gauche de l'Ojon, dans un petit cirque non loin du sentier de Mazo Blanco.

Description : Vaste puits de 8 mètres situé en bordure de doline (6 x 4 m), bouché par de la terre et des feuilles.

Pas de courant d'air

Développement : 10 m ; dénivellation : -8 m

Niveau géologique : 13

Historique des explorations : Exploré par le S.C. Dijon en octobre 1995 (P. et S. Degouve)

Topographie : Croquis SCD 1995

Résurgence présumée : Gándara ?

Torca 797

