

## Inventaire des cavités

### n° 2850 à 2899


Mise à jour 01/05/2019

#### Légende

- 321** : Fiche non publiée  
**322** : Fiche déjà publiée dans une mise à jour précédente  
✓**323** : Fiche faisant l'objet de la mise à jour.

2950	2975
2951	2976
2952	2977
2953	2978
2954	2979
2955	2980
2956	2981
✓ <b><u>2957</u></b>	2982
✓ <b><u>2958</u></b>	2983
✓ <b><u>2959</u></b>	2984
✓ <b><u>2960</u></b>	2985
✓ <b><u>2961</u></b>	2986
✓ <b><u>2962</u></b>	2987
✓ <b><u>2963</u></b>	2988
2964	2989
2965	2990
2966	2991
2967	2992
2968	2993
2969	2994
2970	2995
2971	2996
2972	2997
2973	2998
2974	2999





## •2957 (SCD) : Torca

Commune : Arredondo  
 x : 448,556 ; y : 4790,17 ; z : 752 m (UTM-ED 50) (GPS), (zone n° 01)

Carte 1/5000 : XII-29 ; carte spéléologique n°5  
 Situation : Dans le lapiaz qui domine à l'est la route Bustablado-Calseca, en bordure d'une grande dépression.

Description : L'entrée (1,9 m x 1 m) s'ouvre sur un puits de 6,5 m entièrement colmaté (palier à -5 m). Quatre mètres en contrebas (direction N-W), une diaclase bouchée partiellement par des blocs est également colmatée à -4 m.

Pas de courant d'air.  
 Développement : 7 m ; dénivellation : -7 m  
 Niveau géologique : 3

Historique des explorations : Signalé au S.C.D. le 25 décembre 2019 par Angel Prado de Socueva, le gouffre est exploré le même jour (P. et S. Degouve)

Topographie : SCD 2019  
 Résurgence présumée : ?

## •2958 (SCD) : Torca Tapada

Commune : Arredondo  
 x : 448,559 ; y : 4790,181 ; z : 750 m (UTM-ED 50) (GPS), (zone n° 01)

Carte 1/5000 : XII-29 ; carte spéléologique n°5  
 Situation : Dans le lapiaz qui domine à l'est la route Bustablado-Calseca, une vingtaine de mètres au nord de la torca 2957.

Description : L'entrée est à peine visible car bouchée par une grande dalle calcaire et quelques blocs plus petits. Derrière nous avons sondé un puits largement pénétrable d'une dizaine de mètres (paliers).

Très léger courant d'air à confirmer.  
 Développement : 0 m ; dénivellation : 0 m  
 Niveau géologique : 3

Historique des explorations : Découvert par le S.C.D. le 25 décembre 2019 (P. et S. Degouve)

Topographie : Sans  
 Résurgence présumée : ?

## •2959 (SCD) : Torca

Commune : Arredondo  
 x : 448,512 ; y : 4790,188 ; z : 743 m (UTM-ED 50) (GPS), (zone n° 01)

Carte 1/5000 : XII-29 ; carte spéléologique n°5  
 Situation : Dans le lapiaz qui domine à l'est la route Bustablado-Calseca, sur le bord sud d'une belle dépression.

Description : Il s'agit d'un puits de 4 m (2 x 4 m) entièrement bouché. Sur le bord de celui-ci, une ouverture (0,6 x 1,5 m) donne sur un méandre (puits de 4 m) également comblé par des blocs et de la terre.

Pas de courant d'air.  
 Développement : 8 m ; dénivellation : -4 m  
 Niveau géologique : 3

Historique des explorations : L'entrée était marquée d'une croix (X). La cavité est revue par le S.C.D. le 25 décembre 2019 (P. et S. Degouve)

Topographie : Sans  
 Résurgence présumée : ?


## •2960 (AER-SCD) : Torca del Tejo Solitario

Commune : Ruesga  
 x : 455,943 ; y : 4790,431 ; z : 707 m (UTM-ED 50) (GPS), (zone n° 15)

Carte 1/5000 : XII-31 ; carte spéléologique n°M4  
 Situation : Dans le grand lapiaz incliné de Sierra la Verde, au pied d'un if isolé.

Description : Simple puits de 8 mètres complètement colmaté par des éboulis à -10.

Pas de courant d'air.





Développement : 10 m ; dénivellation : -10 m

Niveau géologique :

Historique des explorations : Exploré par l'interclub SCD AER le 23/12/2019 (P. et S. Degouve)

Topographie : AER-SCD 2019

Résurgence présumée : Fuente Iseña ?

## •2961 (AER-SCD) : Torca de la Tos

Commune : Ruesga

x : 455,963 ; y : 4790,409 ; z : 715 m (UTM-ED 50) (GPS), (zone n° 15)

Carte 1/5000 : XII-31 ; carte spéléologique n°M4

Situation : Dans le grand lapiaz incliné de Sierra la Verde, en bordure est d'une belle doline de 15 m de diamètre.

Description : Quatre entrées très proches les unes des autres percent la voûte d'un beau méandre qui

se pince malheureusement très rapidement à -18 m. L'accès le plus commode se fait par l'entrée n°3 (P.15, voir topo).

Lors de notre visite, un courant d'air aspirant était sensible dans le méandre terminal. Mais celui-ci reste vraiment très étroit (15 à 20 cm) et rien n'indique un élargissement proche.

Développement : 35 m ; dénivellation : 18 m

Niveau géologique :

Historique des explorations : Exploré par l'interclub SCD AER le 23/12/2019 (P. et S. Degouve)

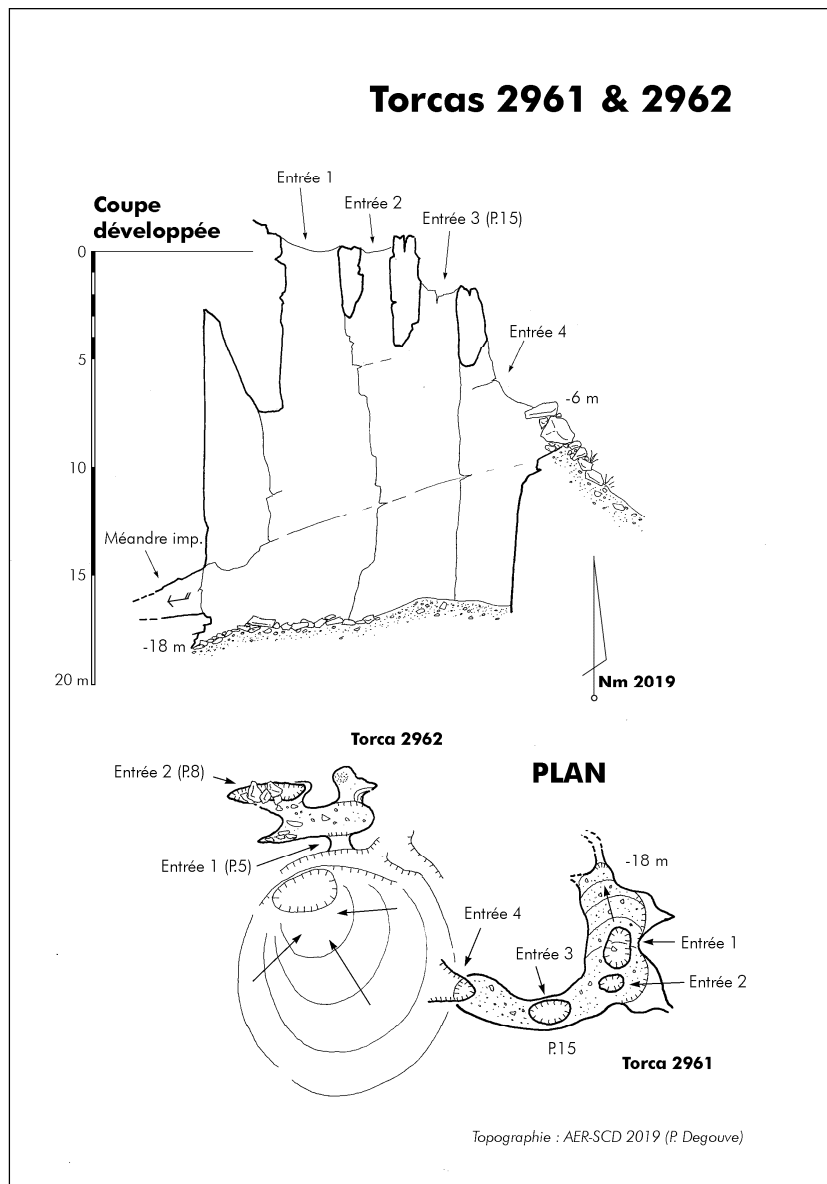
Topographie : AER-SCD 2019

Résurgence présumée : Fuente Iseña ?

## •2962 (AER-SCD) : Torca de la Tos n°2

Commune : Ruesga

x : 455,959 ; y : 4790,419 ; z : 712 m (UTM-ED





50) (GPS : -1), (zone n° 15)

Carte 1/5000 : XII-31 ; carte spéléologique n°M4

Situation : Sur le flanc de la doline contigüe à la torca de la Tos (n°2961). On y accède par une petite vire herbeuse.

Description : Le soupirail d'entrée (1 x 0,5 m) donne sur un puits de 5 m prolongé par une diaclase communiquant avec la surface à travers un amas de blocs (P.8 impénétrable).

Léger courant d'air dû à la présence de 2 entrées.

Développement : 18 m ; dénivellation : -8 m

Niveau géologique :

Historique des explorations : Exploré par l'interclub SCD AER le 23/12/2019 (P. et S. Degouve)

Topographie : AER-SCD 2019

Résurgence présumée : Fuente Iseña ?

### • **2963 (SCD) : Torca**

---

Commune : Arredondo

x : 448,528 ; y : 4790,17 ; z : 750 m (UTM-ED

50) (GPS), (zone n° 01)

Carte 1/5000 : XII-29 ; carte spéléologique n°5

Situation : Dans le lapiaz qui domine à l'est la route Bustablado-Calseca, une vingtaine de mètres à l'ouest de la torca 2957.

Description : Simple puits de 4,5 m entièrement colmaté à -5 m.

Pas de courant d'air.

Développement : 5 m ; dénivellation : 5 m

Niveau géologique : 3

Historique des explorations : Découverte par le S.C.D. le 25 décembre 2019 (P. et S. Degouve)

Topographie : Sans

Résurgence présumée : ?

