

Inventaire des cavités

n° 500 à 549

Mise à jour : 01/12/2018

Légende

- 321** : Fiche non publiée
322 : Fiche déjà publiée dans une mise à jour précédente
✓**323** : Fiche faisant l'objet de la mise à jour.

500	525
501	526
✓ <u>502</u>	527
503	528
504	529
505	✓ <u>530</u>
506	531
507	✓ <u>532</u>
508	533
509	534
510	535
511	536
512	537
513	538
514	539
515	540
516	✓ <u>541</u>
517	542
518	543
519	544
520	545
521	546
522	547
523	548
524	549

• 500 (SCD) : Cueva de las Banas.

Grotte des Bauges

Commune : Soba

x : 447,27 ; y : 4781,37 ; z : 1475 m, (zone n° 10)

Carte 1/5000 : XV-29 ; carte spéléologique n° 14

Situation : Sur le flanc Ouest du Picon del Fraile, à la base des plus hautes falaises de la série (porche peu visible).

Description : La cueva de las Banas, après une entrée discrète (1,5 m x 10 m), nous a livré parmi les plus gros volumes de galerie du Picon del Fraile (10 x 8 m). Comme ses voisines (n°501, 505) elle constitue un important drain fossile qui suit le pendage.

Mais hélas, celui-ci est colmaté à quelques centaines de mètres de l'entrée, par une trémie (-71 m). Une autre caractéristique de cette grotte, est la présence de nombreuses cheminées, souvent actives et qui pourraient éventuellement communiquer avec des cavités supérieures comme la cueva 503. L'une d'elle, pourrait d'ailleurs être à l'origine de la trémie terminale. (Courant d'air alternatif à l'entrée et aspirant au fond).

Des ossements d'ours ont été découverts dans la partie médiane de la cavité.

Développement : 365 m ; dénivellation : -71 m

Niveau géologique : 13

Historique des explorations : Découvert et exploré par le S.C.D. en août 1988

Topographie : S.C.Dijon 1988

Résurgence présumée : Gandara ?

Bibliographie principale :

- DEGOUVE DE NUNCQUES, Patrick; SIMON-NOT, Guy (1989) : *A l'ouest du nouveau... Recherches du S.C.Dijon au Picon del Fraile - Sous le Plancher 1989 n°4, p.51*

• 501 (SCD) : Cueva de las Abejas (grotte des Abeilles)

Commune : Soba

x : 447,33 ; y : 4781,45 ; z : 1468 m (zone n° 10)

Carte 1/5000 : XV-29 ; carte spéléologique n° 14

Situation : Picon del Fraile - versant de Bustalveinte, sur la même barre calcaire que la cueva 500, mais 150 m plus au nord.

Description : L'entrée (6 x 4 m) conduit à un éboulis pentu, suivi d'un passage bas puis d'une galerie confortable similaire à la cueva 500. La taille des conduits augmente progressivement jusqu'à une belle salle (trémie) où la section atteint 15 mètres de diamètre.

Sur le côté droit de la trémie, une désobstruction

a permis d'accéder à un tronçon de galerie de moindre ampleur mais parcouru par un très net courant d'air aspirant. Une seconde désobstruction a été tentée pour atteindre un conduit inférieur, mais elle s'est rapidement heurtée à une diaclase trop étroite pour passer. (-75 m env.).

Quelques ossements d'ours dans les galeries inf.

Développement : 310 m ; dénivellation : -75 m

Niveau géologique : 13

Historique des explorations : La grotte a été découverte par le S. C. D. en août 1988 et explorée dans la foulée jusqu'à la salle de -68 m. En juillet 1993, une petite équipe désobstrue la trémie terminale et découvre une quarantaine de mètres supplémentaires. En octobre 2000, une nouvelle désobstruction est réalisée en vain au fond de ce nouveau conduit.

Topographie : S.C.Dijon 1988 (287 m topo)

Résurgence présumée : Gandara ?

Bibliographie principale :

- DEGOUVE DE NUNCQUES, Patrick (1993) : *Il y a des bruits sous le plancher, activités 1989 du S.C.Dijon dans le val d'Ason - Sous le plancher 1993, n°8, p. 16*
- DEGOUVE DE NUNCQUES, Patrick; SIMON-NOT, Guy (1989) : *A l'ouest du nouveau... Recherches du S.C.Dijon au Picon del Fraile - Sous le Plancher 1989 n°4, p.51*

• 502 (GEE) : Cueva del Oso.

Commune : Espinosa de los Monteros

x : 448,06 ; y : 4780,74 ; z : 1445 m (UTM-ED 50), (zone n° 10)

Carte 1/5000 : XV-29 ; carte spéléologique n° 17

Situation : Sur le versant Sud du Picon del Fraile, entre les 2 petits sommets qui dominent la route et les dernières cabanes du col de la Lunada. Malheureusement, suite aux travaux du creusement de la route menant à la base militaire, l'entrée n'a pas été retrouvée.

Description : Voir tome 4 de cuevas del alto Asón (secteur 10)

Développement : 1425 m ; dénivellation : -113 m

Niveau géologique : 13

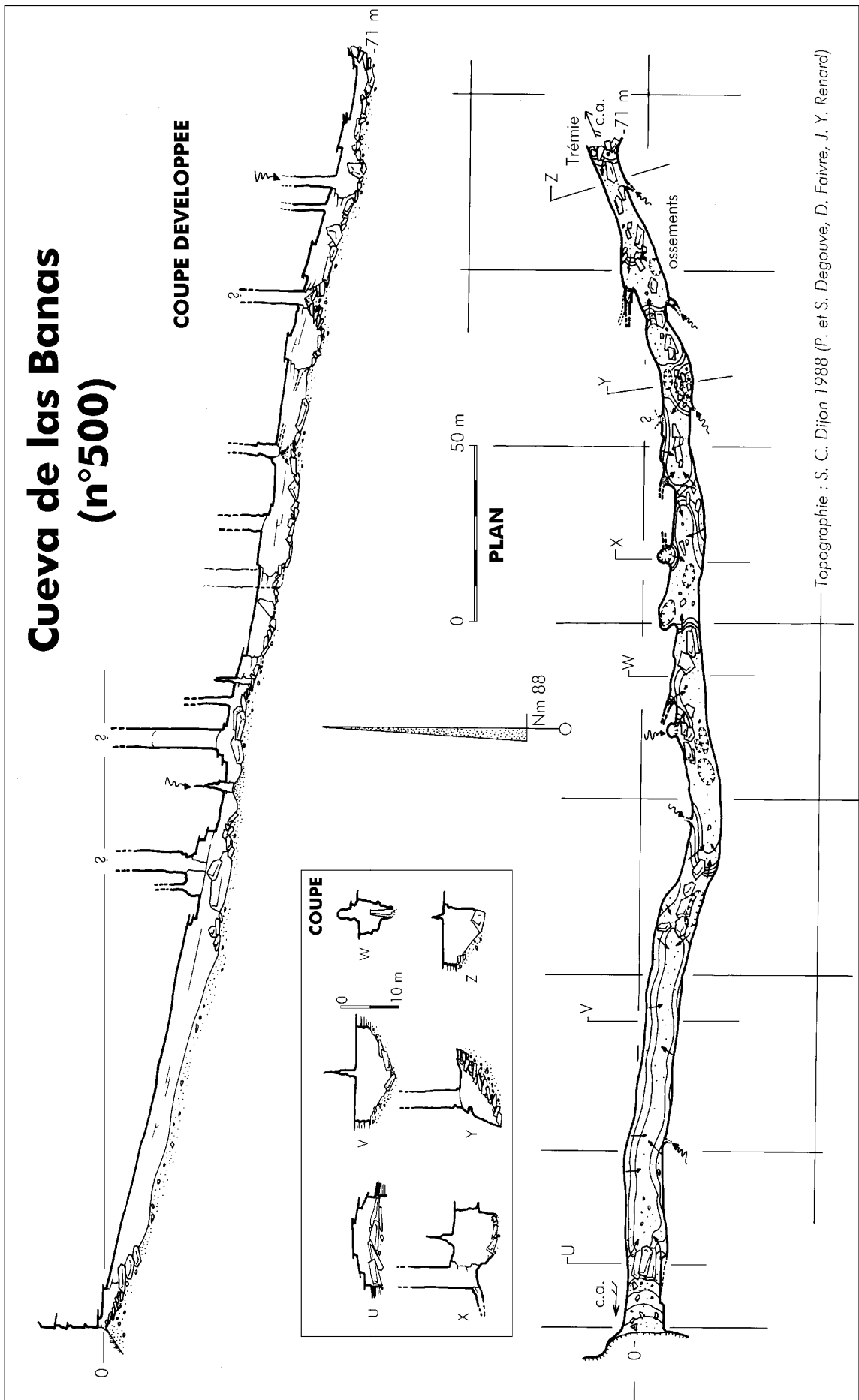
Historique des explorations :

Topographie : GEE

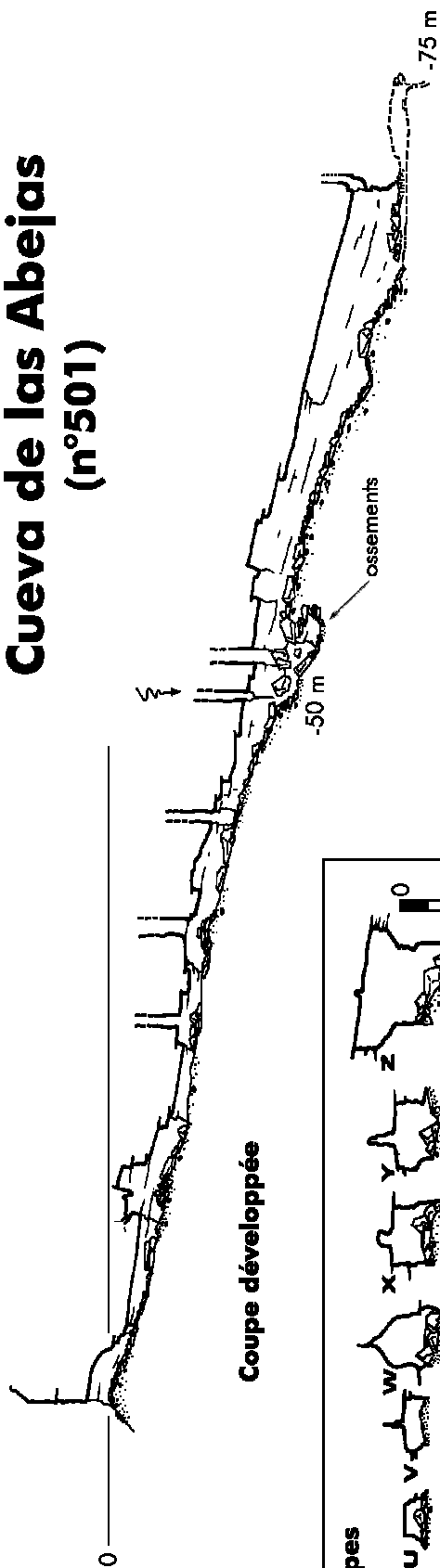
Résurgence présumée : Gandara ?

Bibliographie principale :

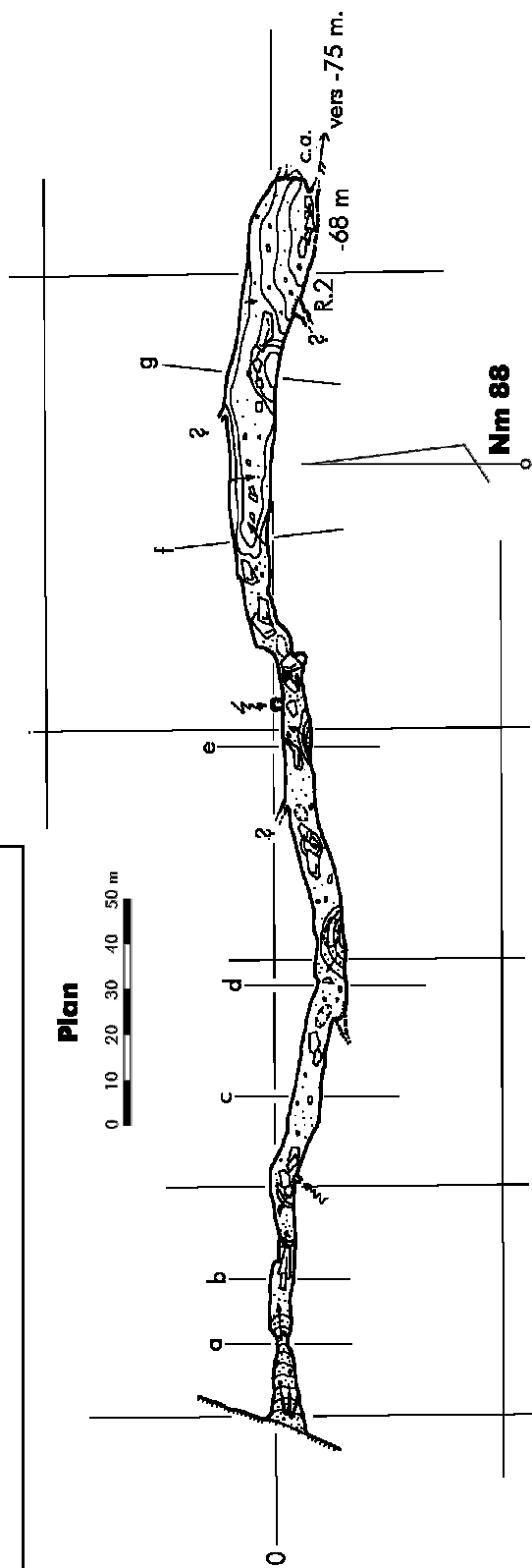
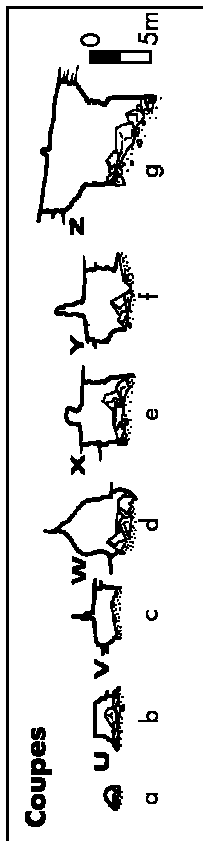
- DEGOUVE DE NUNCQUES, Patrick; SIMON-NOT, Guy (1989) : *A l'ouest du nouveau... Recherches du S.C.Dijon au Picon del Fraile - Sous le Plancher 1989 n°4, p.51*



Cueva de las Abejas (n°501)



Coupe développée



Plan

Topographie : S. C. Dijon 1988 (P. et S. Degouve)

• 505 (SCD) : Cueva del Jabato.

Grotte du Marcassin
Commune : Soba
x : 447,47 ; y : 4781,63 ; z : 1465 m (UTM-ED 50), (zone n° 10)

Carte 1/5000 : XV-29 ; carte spéléologique n° 14
Situation : Picon del Fraile - versant de Bustalveinte. La cueva del Jabato s'ouvre au pied la même barre calcaire que les cuevas de las Banas (500) et de las Abejas (501), à une cinquantaine de mètres d'un ravin bien marqué.

Description : voir tome 4 de cuevas del alto Asó (secteur 10).

Développement : 2100 m ; dénivellation : -301 m

Niveau géologique : 13
Topographie : S.C.Dijon 1988
Résurgence présumée : Gandara ?

Bibliographie principale :

- DEGOUVE DE NUNCQUES, Patrick (1992) : La Cueva del Jabato, une nouvelle étape dans la connaissance du réseau de la Gandara - Sous le Plancher 1992 n°7, p.51
- DEGOUVE DE NUNCQUES, Patrick; SIMONNOT, Guy (1989) : A l'ouest du nouveau... Recherches du S.C.Dijon au Picon del Fraile - Sous le Plancher 1989 n°4, p.51
- DEGOUVE DE NUNCQUES, Patrick; SIMONNOT, Guy (1992) : Explorations du S.C.Dijon, une bonne moisson 1991: 8 km de premières - Sous le Plancher 1992 n°7, p.15509

• 507 (SCD) : Cueva del Hoyo Salcedillo.

Commune : Soba
x : 446,56 ; y : 4785,18 ; z : 1118 m (UTM-ED 50), (zone n° 07)

Carte 1/5000 : XIV-29 ; carte spéléologique n° 11
Situation : Au dessus de Valdicio, sur le flanc nord-ouest du Carrillo.

Description : voir tome 3 de cuevas del alto Asó (secteur 07).

Développement : 18800 m ; dénivellation : 532 m

Niveau géologique : 8
Topographie : (-486 m; +45 m)
Résurgence présumée : ?

Bibliographie principale :

- DEGOUVE DE NUNCQUES, Patrick (1996) : Expédition n°27-96, Porracolina 96 - Compte rendu d'activités 1996 de la C.R.E.I., n°5, page 64
- DEGOUVE DE NUNCQUES, Patrick (1995) :

Activités des clubs dans la province de Santander - Sous le Plancher 1995, n°10, p.134

- DEGOUVE DE NUNCQUES, Patrick (1994) : Activités du Spéleo-Club de Dijon dans le val d'Asón - Sous le Plancher 1994, n°9, p.197
- DEGOUVE DE NUNCQUES, Patrick (1993) : Il y a des bruits sous le plancher, activités 1989 du S.C.Dijon dans le val d'Asón - Sous le plancher 1993, n°8, p. 16
- DEGOUVE DE NUNCQUES, Patrick; SIMONNOT, Guy (1998) : La Cueva del Hoyo Salcedillo - Alto del Carrillo, Terminal de Soba (Cantabria-Espagne). - Sous le Plancher - ASE N°13 - 1998: 79-114 (8 fig., 6 topo., 1 tab., 1 topo. ht).
- DEGOUVE DE NUNCQUES, Patrick; SIMONNOT, Guy (1999) : La cueva del Hoyo Salcedillo, une nouvelle "Coveron" en Cantabria - Spéleo, n° 31, pages 8 à 10
- DEGOUVE DE NUNCQUES, Patrick; SIMONNOT, Guy (1990) : Il y a des bruits sous le plancher, principales découvertes du S.C. Dijon dans la région du val d'Asón - Sous le Plancher, 1990 n°5, p. 15
- DEGOUVE DE NUNCQUES, Patrick; SIMONNOT, Guy (1992) : Explorations du S.C.Dijon, une bonne moisson 1991: 8km de premières - Sous le Plancher 1992 n°7, p.15
- DEGOUVE, Patrick ; SIMONNOT, Guy (1997) : Principales trabajos del Speleo Club de Dijon en el Macizo del Porracolina (Asón-Miera, Cantabria) - BCE, Boletín Cantabro de espeleología, n° 13, p.85
- ORTEGA, Francisco Fernandez; URIOL, Maria del Carmen Vals (1998) : Los colores de la oscuridad, Cantabria, Paraiso Subterráneo - Editions Creàtica, Santander

• 508 (SCD) : Torca del Hoyo Salcedillo.

Commune : Soba
x : 446,48 ; y : 4785,19 ; z : 1132 m (UTM-ED 50), (zone n° 07)


Carte 1/5000 : XIV-29 ; carte spéléologique n° 11
Situation : Carrillo - versant Valdicio sur une vire à 80 m du 507

Description : voir tome 3 de cuevas del alto Asó (secteur 07).

Développement : 510 m ; dénivellation : 49 m
Niveau géologique : 8
Topographie : (-43 m; +6)
Résurgence présumée : ?

Bibliographie principale :

- DEGOUVE DE NUNCQUES, Patrick; SIMON-



NOT, Guy (1998) : *La Cueva del Hoyo Salcedillo - Alto del Carrillo, Terminal de Soba (Cantabria-Espagne)*. - *Sous le Plancher - ASE N°13 - 1998: 79-114 (8 fig., 6 topo., 1 tab., 1 topo. ht).*

- DEGOUVE DE NUNCQUES, Patrick; SIMONNOT, Guy (1990) : *Il y a des bruits sous le plancher, principales découvertes du S.C. Dijon dans la région du val d'Ason - Sous le Plancher, 1990 n°5, p. 15.*

• 509 (SCD) : Cueva de la Arenisca.

Commune : Espinosa
x : 446,94 ; y : 4780,71 ; z : 1522 m, (zone n° 10)
Carte 1/5000 : XV-29 ; carte spéléologique n° 14
Situation : Sur le versant sud du Picon del Fraile, à l'ouest de la cueva de San Antonio, au pied de

l'escarpement rocheux.

Description : Il s'agit d'une galerie (2 x 1 m) de 30 mètres, orientée Ouest-Est et creusée dans des bancs gréseux et se terminant en laminoir impénétrable.

Développement : 30 m ; dénivellation : -5 m

Niveau géologique : 13

Historique des explorations : Découvert et exploré par le S.C. Dijon en octobre 1988 (P. Lecocq, G. Simonnot).

Topographie : S.C.Dijon 1988

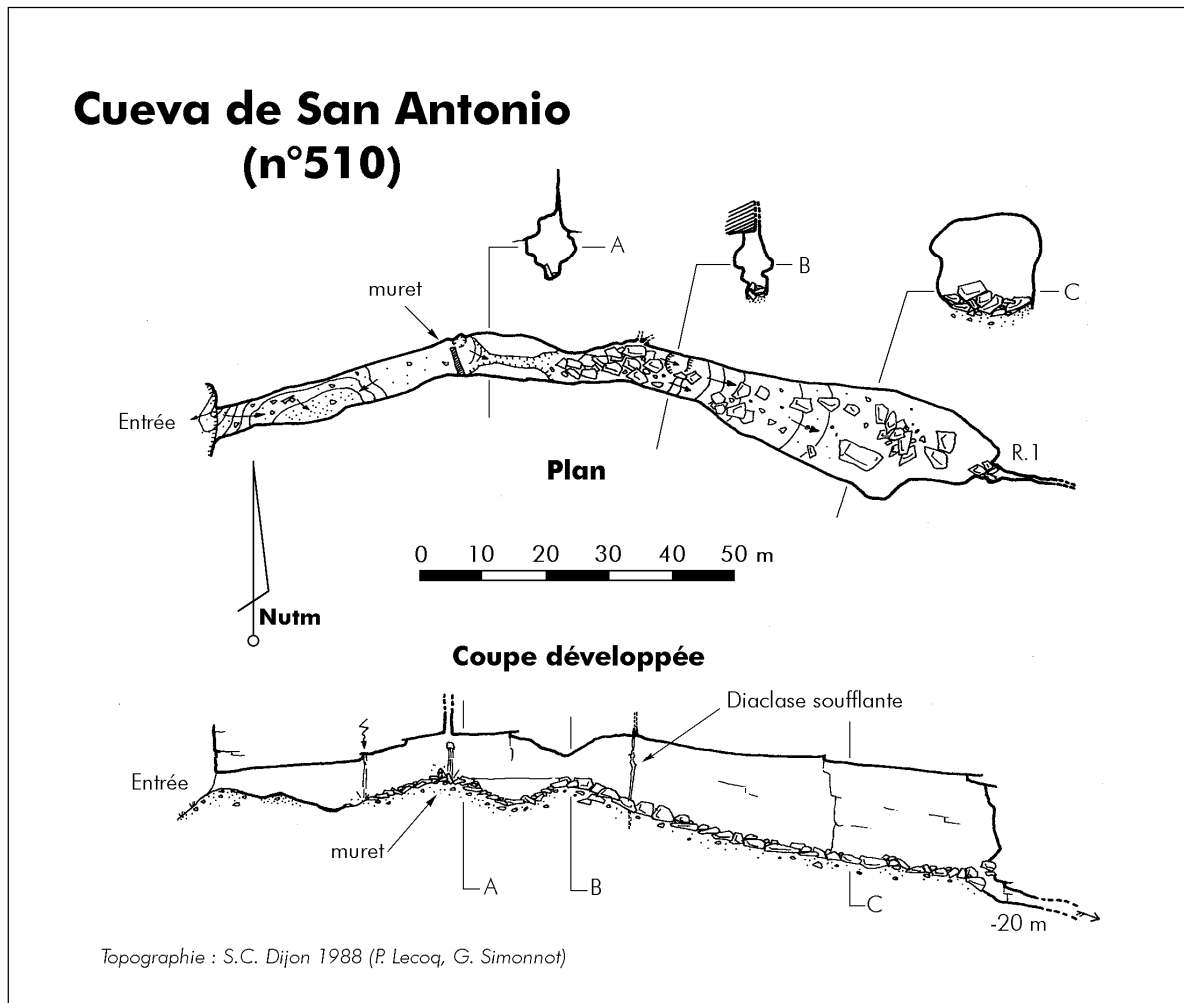
Résurgence présumée : Gándara

Bibliographie principale :

- DEGOUVE DE NUNCQUES, Patrick; SIMONNOT, Guy (1989) : *A l'ouest du nouveau... Recherches du S.C.Dijon au Picon del Fraile - Sous le Plancher 1989 n°4, p.51*



La galerie d'entrée de la cueva de San Antonio



•510 (ARES) : Cueva de San Antonio.

Commune : Espinosa
x : 446,98 ; y : 4780,72 ; z : 1531 m, (zone n° 10)

Carte 1/5000 : XV-29 ; carte spéléologique n° 14
Situation : Sur le flanc sud du Picon del Fraile, l'entrée est visible de la route du col de la Lunada.

Description : La grotte est remarquable dès l'entrée ; une grosse conduite forcée (6 x 4 m) est taillée dans un banc calcaire inséré entre 2 strates gréseuses. Après deux chaos de blocs, la galerie s'agrandit encore (17 x 15 m au maximum) pour se fermer brusquement à 130 m de l'entrée. Seule une diaclase parcourue par un assez net courant d'air aspirant prolonge la cavité dans le banc de grès inférieur. A 70 m de l'entrée, toute la paroi gauche de la grotte est lézardée par une étroite fente qui aspire un violent courant d'air ronflant. (28/10/1988 période estivale). Les vagues d'érosion des parois semblent témoigner d'un très ancien écoulement du Sud vers le Nord conférant à cette grotte une certaine originalité.

La cavité a du servir d'abri pour les bêtes

(murets).

Développement : 145 m ; dénivellation : 27 m (-19 m ; +8 m)

Niveau géologique : 13

Historique des explorations : La spacieuse galerie d'entrée a probablement été fréquentée depuis des temps immémoriaux. En Juillet 1974, l'A.R.E.S. Dijon désobstrue un passage au fond de la grosse galerie et progresse d'une quinzaine de mètres. En 1988, le S.C.Dijon revisite la cavité et dresse une nouvelle topographie (P. Lecoq et G. Simonnot).

Topographie : S.C.Dijon 1988

Résurgence présumée : Gandara

Bibliographie principale :

- DEGOUVE DE NUNCQUES, Patrick; SIMONNOT, Guy (1989) : A l'ouest du nouveau... Recherches du S.C.Dijon au Picon del Fraile - Sous le Plancher 1989 n°4, p.51
- MARRAS, François (1984) : Explorations dans le massif du Castro de Valnera - Les Dossiers de l'A.R.E.S., n°1

•514 (SCD) : Cueva del Mirador.

Commune : Soba
x : 451,005 ; y : 4779,585 ; z : 1335 m (UTM-ED 50), (zone n° 11)

Carte 1/5000 : XVI-30 ; carte spéléologique n° 18
Situation : Lusa versant est, au milieu des falaises qui dominant le cirque de Zucia. L'accès se fait par une vire étroite.

Description : Une galerie méandrique (1,20 x 3,00 m) remonte doucement jusqu'à une petite salle correspondant à une fracture bien marquée. Sur la droite, on note quelques traces d'occupation par des ours (bauges). A droite, un passage bas rejoint le sommet d'un puits de 19 m. Aussitôt après, un resaut de 4m marque la fin de la cavité (-22 ; +8 m).

Ossements d'ours au fond du P19 (2 à 3 jeunes spécimens)

Développement : 105 m ; dénivellation : 30 m
Niveau géologique : 16
Historique des explorations : Exploré par le S.C. Dijon en 1988 et 1989 (P. et S. Degouve, Ch. Durllet)

Topographie : S.C.Dijon 1989
Résurgence présumée : ?

Bibliographie principale :

- DEGOUVE DE NUNCQUES, Patrick; SIMONNOT, Guy (1991) : *La cueva del Lobo et le karst de Pena de Lusa - Sous le Plancher 1991 n°6, p.53*



•518 (SCD) : Cueva de las Bernias.

Commune : Espinosa de los Monteros
x : 448 ; y : 4779,95 ; z : 1240 m (UTM-ED 50),
(zone n° 12)

Carte 1/5000 : Espinosa ; carte spéléologique n° 17

Situation : A l'est du col de la Lunada, au bas d'un petit redan rocheux.

Description : Voir tome 4 de cuevas del alto Asó (secteur 12).

Développement : 4790 m ; dénivellation : -141 m

Niveau géologique : 10

Topographie : S.C.D. 1989

Résurgence présumée : Gándara ?

Bibliographie principale :

- DEGOUVE DE NUNCQUES, Patrick; SIMON-NOT, Guy (1990) : *Las cuevas de las Cabanas de la Lunada - Sous le Plancher, 1990 n°5, p. 45.*

•520 (SCD) : Cueva de las Bernias.

Commune : Espinosa
x : 447,92 ; y : 4780,05 ; z : 1250 m (UTM-ED 50), (zone n° 12)

Carte 1/5000 : Espinosa ; carte spéléologique n° 17

Situation : A l'est du col de la Lunada, au bas d'un petit redan rocheux et une centaine de mètre au nord-ouest de la cueva 518.

Description : Une des entrées de la cueva de las Bernias (n°518) : Voir tome 4 de cuevas del alto Asó (secteur 12).

Niveau géologique : 10

Résurgence présumée : Gándara ?

Bibliographie principale :

- DEGOUVE DE NUNCQUES, Patrick; SIMON-NOT, Guy (1990) : *Il y a des bruits sous le plancher, principales découvertes du S.C. Dijon dans la région du val d'Ason - Sous le Plancher, 1990 n°5, p. 15*
- DEGOUVE DE NUNCQUES, Patrick; SIMON-NOT, Guy (1990) : *Las cuevas de las Cabanas de la Lunada - Sous le Plancher, 1990 n°5, p. 45*

•521 (SCD) : Cueva de las Bernias.

Commune : Espinosa
x : 448,52 ; y : 4780 ; z : 1255 m (UTM-ED 50),
(zone n° 12)

Carte 1/5000 : Espinosa ; carte spéléologique n° 17

Situation : Une entrée supérieure de la cueva de las Bernias.

Description : Voir tome 4 de cuevas del alto Asó (secteur 12).

Niveau géologique : 10

Résurgence présumée : Gándara ?

•525 (SCD) : Cueva de las Bernias.

Commune : Espinosa
x : 448,26 ; y : 4780,13 ; z : 1255 m (UTM-ED 50), (zone n° 12)

Carte 1/5000 : Espinosa ; carte spéléologique n° 17

Situation : Une entrée supérieure de la cueva de las Bernias.

Description : Voir tome 4 de cuevas del alto Asó (secteur 12).

Niveau géologique : 10

Résurgence présumée : Gándara ?

•526 et 527(SCD) : Cueva de las Bernias.

Commune : Espinosa
x : 448,02 ; y : 4780,33 ; z : 1255 m (UTM-ED 50), (zone n° 12)

Carte 1/5000 : Espinosa ; carte spéléologique n° 17

Situation : Une entrée supérieure de la cueva de las Bernias.

Description : Voir tome 4 de cuevas del alto Asó (secteur 12).

Niveau géologique : 10

Résurgence présumée : Gándara ?

•530 (SCD) : Cueva 1 de la Cantera.

Commune : Espinosa
x : 448,251 ; y : 4779,724 ; z : 1175 m (UTM-ED 50) (GPS), (zone n° 12)

Carte 1/5000 : XVI-29 ; carte spéléologique n° 17

Situation : Les cuevas de la Cantera 1 et 2 s'ouvrent dans une ancienne carrière située environ 200 m à droite de la route menant à la station de ski de la Lunada.

Description : Un petit conduit avec écoulement temporaire suit un banc de grès et recueille quelques mini-affluents. Après deux ressauts (P.4, R.2) la galerie bute à 350 m de l'entrée sur un boyau impénétrable (cote -73, courant d'air soufflant). Cette cavité pourrait correspondre à l'affluent des Rachos, dans la cueva de las Bernias (n°518).

La topographie est à voir sur le plan de la cueva de las Bernias (518) voir tome 4 de cuevas del alto Asón (secteur 12).

Développement : 374 m ; dénivellation : -73 m
Niveau géologique : 10

Historique des explorations : Le 30 mars 1989 le S.C. Dijon explore la cavité sur 264 m (Jean-Yves Renard, Guy Simonnot). Une désobstruction a lieu le 9 juillet 1989 permettant la découverte de 110 m supplémentaires jusqu'au terminus (Pierre Lecocq, Guy Simonnot).

Topographie : S.C.Dijon 1989
Résurgence présumée : Gándara ?

Bibliographie principale :

- DEGOUVE DE NUNCQUES, Patrick; SIMONNOT, Guy (1990) : *Las cuevas de las Cabanas de la Lunada - Sous le Plancher*, 1990 n°5, p. 45.

•532 (SCD) : Cueva n° 2 de la Cantera.

Commune : Espinosa
x : 448,25 ; y : 4779,74 ; z : 1190 m (UTM-ED 50), (zone n° 12)

Carte 1/5000 : XVI-29 ; carte spéléologique n° 17

Situation : Lunada, à côté de la cueva n°1 (n° 530)

Description : Elle s'ouvre au pied du front de taille de la carrière. La cavité se compose d'une salle (5 x 4 m) suivie d'une diaclase impénétrable.

Développement : 20 m ; dénivellation : -4 m
Niveau géologique : 10

Historique des explorations : Explorée par le Spéleo-Club de Dijon en 1989 (Lecocq, Simonnot).

Topographie : Sans
Résurgence présumée : Gándara ?

Bibliographie principale :

- DEGOUVE DE NUNCQUES, Patrick; SIMONNOT, Guy (1990) : *Las cuevas de las Cabanas de la Lunada - Sous le Plancher*, 1990 n°5, p. 45

•533 (GEE) : Torca de Lunada.

T.10
Commune : Espinosa
x : 447,278 ; y : 4780,095 ; z : 1268 m (UTM-ED 50) (GPS), (zone n° 12)
Carte 1/5000 : Espinosa ; carte spéléologique n° 17

Situation : Lunada - Dans le vallon, juste sous le col, en bordure de lapiaz.

Description : Grosse entrée (P.12) donnant sur une galerie du réseau du Sumidero de Lunada (n° 534). Voir tome 4 de cuevas del alto Asón (secteur 12).

Niveau géologique : 10
Résurgence présumée : Gándara ?

•534 (SCD) : Sumidero de Lunada.

T.40
Commune : Espinosa
x : 447,228 ; y : 4780,121 ; z : 1277 m (UTM-ED 50) (GPS), (zone n° 12)
Carte 1/5000 : Espinosa ; carte spéléologique n° 17

Situation : Lunada - En contrebas du col.

Description : Perte pénétrable communiquant par un conduit étroit, avec le gouffre 533, distant d'une cinquantaine de mètres et tout le réseau de Lunada. Voir tome 4 de cuevas del alto Asón (secteur 12).

Développement : 3400 m ; dénivellation : 350 m
Niveau géologique : 10
Topographie : SCD 2003-2004
Résurgence présumée : Gándara ?

Bibliographie principale :

- BUNOZ, E. ; DEGOUVE, P. ; TUAL, Y. (2008) : *Explorations dans les monts Cantabriques (Espagne) - Activités du CAF d'Albertville, année 2008*
- C.A.F. Albertville (2003) : *Explorations dans les Cantabriques (Santander - Espagne) - Activités spéléologiques du CAF d'Albertville, année 2003, page 33*
- C.A.F. Albertville (2004) : *Nouvelles explorations sur le réseau de la Gandara (Espagne) - Activités spéléologiques du CAF d'Albertville, année 2004, page 39*
- DEGOUVE, Patrick ; GUILLOT, Ludovic (2012) : *Compte rendu chronologique des explorations - Porracolina 2012 (GSHP de Tarbes et S.C. Dijon), 51 pages*
- MARRAS, François (1984) : *Explorations dans le massif du Castro de Valnera - Les Dossiers Spéléologiques de l'A.R.E.S., n°1.*

•537 (SCD) : Torca .

Commune : Soba
x : 450,36 ; y : 4780,375 ; z : 1380 m (UTM-ED 50), (zone n° 11)

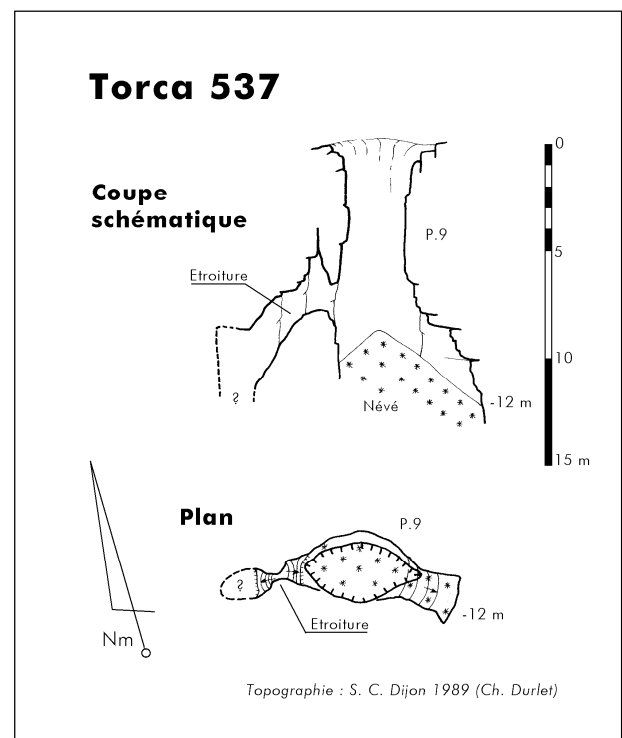
Carte 1/5000 : XVI-30 ; carte spéléologique n° 18
Situation : Lusa - Dans le bas du vallon où s'ouvre la torca 472 (F 1-1).

Description : Puits de 10 à 12 m occupé par un névé. Une fissure latérale à agrandir donne sur un puits parallèle non descendu.

Développement : 12 m ; dénivellation : -12 m
Niveau géologique : 16
Historique des explorations : Découvert et exploré par le S.C. Dijon en 1989 (Ch. Durlet)
Topographie : S.C. Dijon 1989
Résurgence présumée : ?

Bibliographie principale :

- DEGOUVE DE NUNCQUES, Patrick; SIMON-NOT, Guy (1991) : *La cueva del Lobo et le karst de Pena de Lusa - Sous le Plancher 1991 n°6, p.53*



•541 (SCD) : Torca .

Commune : Soba
x : 450,135 ; y : 4781,585 ; z : 1130 m (UTM-ED 50), (zone n° 09)

Carte 1/5000 : XV-30 ; carte spéléologique n° 15
Situation : Flanc Sud-Est de l'Ojon, 30 mètres au dessus du sentier qui descend au fond du poljé.

Description : Un gros bloc couvert de végétation, masque le sommet du premier puits (31 m ; 3 x 4 m). Celui-ci rejoint une diaclase qui se poursuit au nord jusqu'à un second puits (P.40) tout aussi spacieux et légèrement arrosé. La descente s'effectue sur une vingtaine de mètres, le long d'une coulée de mondilch puis à partir d'un palier bien marqué, le puits devient cylindrique. A -72m, le fond est entièrement colmaté par des éboulis à l'exception d'une étroite fissure dans le plancher. Par celle-ci (R.4) on accède à une

petite galerie basse colmatée par de l'argile au bout d'une dizaine de mètres (-77m).

Développement : 90 m ; dénivellation : -78 m
Niveau géologique : 13

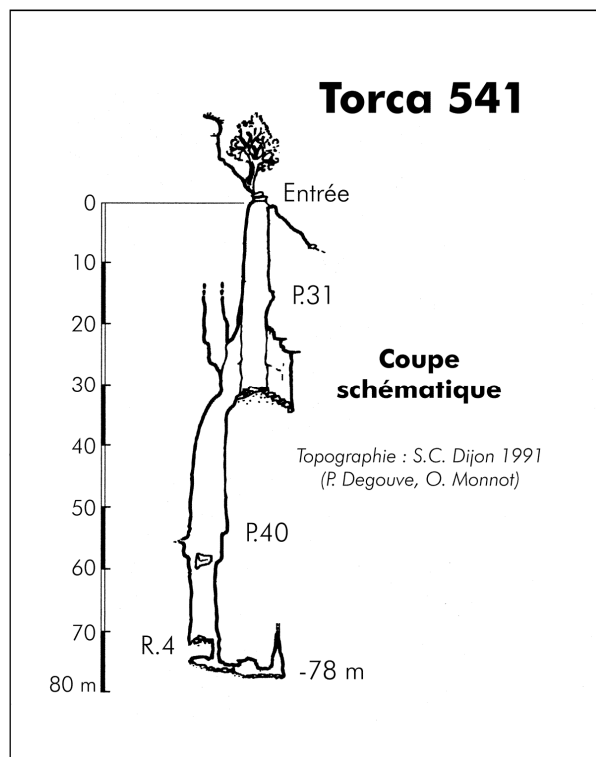
Historique des explorations : Exploré par le S.C. Dijon en 1988 puis 1991 (P. Degouve, O. Monnot)

Topographie : S.C. Dijon 1991

Résurgence présumée : Gándara ?

Bibliographie principale :

- DEGOUVE DE NUNCQUES, Patrick (1992) : *La Cueva del Jabato, une nouvelle étape dans la connaissance du réseau de la Gandara - Sous le Plancher 1992 n°7, p.51*



•542 (SCD) : Torca de las Ramas.

Puits des Branches
Commune : Espinosa
x : 449 ; y : 4780 ; z : 1290 m (UTM-ED 50), (zone n° 11)

Carte 1/5000 : XVI-29 ; carte spéléologique n° 17
Situation : Lusa - Versant sud.

Description : Un puits de 10 m recouvert de branches est suivi d'un petit boyau et d'une cheminée de 3 m.

Pas de courant d'air.
Développement : 18 m ; dénivellation : -10 m
Niveau géologique : 13

Historique des explorations : Découvert par le S.C. Dijon le 16 juillet 1989 (Guy Simonnot)

Topographie : Sans

Résurgence présumée : Gándara ?

Bibliographie principale :

- DEGOUVE DE NUNCQUES, Patrick; SIMONNOT, Guy (1991) : *La cueva del Lobo et le karst de Pena de Lusa - Sous le Plancher 1991 n°6, p.53*

•543 (SCD) : Torca .

Commune : Espinosa
x : 449 ; y : 4780,05 ; z : 1310 m (UTM-ED 50), (zone n° 11)

Carte 1/5000 : XVI-29 ; carte spéléologique n° 17
Situation : Lusa - Versant sud.

Description : Au fond d'une doline de grès, resaut de 2 m bouché au niveau du calcaire.

Courant d'air aspirant.
Développement : 7 m ; dénivellation : -5 m
Niveau géologique : 14-13

Limite Grès et calcaires du Picon
Historique des explorations : Découvert par le S.C. Dijon le 16 juillet 1989 (Guy Simonnot)

Topographie : Sans

Résurgence présumée : Gándara ?

Bibliographie principale :

- DEGOUVE DE NUNCQUES, Patrick; SIMONNOT, Guy (1991) : *La cueva del Lobo et le karst de Pena de Lusa - Sous le Plancher 1991 n°6, p.53*

•544 (SCD) : Perte .

Commune : Espinosa
x : 449,5 ; y : 4779,85 ; z : 1240 m (UTM-ED 50), (zone n° 11)

Carte 1/5000 : XVI-30 ; carte spéléologique n° 17
Situation : Lusa - Versant sud, en rive droite de l'arroyo qui descend vers les cabanes de Lusa, à la

limite du bois.

Description : Perte impénétrable- Boyau de 3 m au fond d'une petite doline d'effondrement.

Courant d'air aspirant

Développement : 3 m ; dénivellation : -4 m

Niveau géologique : 13

Historique des explorations : Découvert par le S.C. Dijon le 16 juillet 1989 (Guy Simonnot)

Topographie : Sans

Résurgence présumée : Gandara ?

Bibliographie principale :

- DEGOUVE DE NUNCQUES, Patrick; SIMONNOT, Guy (1991) : *La cueva del Lobo et le karst de Pena de Lusa - Sous le Plancher 1991 n°6, p.53*

1983 par le S.C. Dijon (G.Simonnot)

Topographie : Sans

Résurgence présumée : ?

Bibliographie principale :

- DEGOUVE DE NUNCQUES, Patrick; SIMONNOT, Guy (1991) : *La cueva del Lobo et le karst de Peña de Lusa - Sous le Plancher 1991 n°6, p.53*

• 545 (SCD) : Trou Souffleur .

Commune : Espinosa

x : 449,3 ; y : 4779,8 ; z : 1240 m (UTM-ED 50), (zone n° 11)

Carte spéléologique n° 17

Situation : Lusa - Versant Burgos, une centaine de mètres au dessus des cabanes de Lusa. En rive droite du ravin, juste en dessous du bois

Description : Trou étroit encombré de blocs.

Courant d'air soufflant.

Développement : 1 m ; dénivellation : -1 m

Niveau géologique : 13

Historique des explorations : Découvert par le S.C. Dijon le 16 juillet 1989 (Guy Simonnot)

Topographie : Sans

Résurgence présumée : Gándara?

Bibliographie principale :

- DEGOUVE DE NUNCQUES, Patrick; SIMONNOT, Guy (1991) : *La cueva del Lobo et le karst de Pena de Lusa - Sous le Plancher 1991 n°6, p.53*

• 546 (SCD) : Grieta del Hoyo.

Commune : Soba

x : 450,075 ; y : 4780,455 ; z : 1405 m (UTM-ED 50), (zone n° 11)

Carte 1/5000 : XVI-30 ; carte spéléologique n° 18

Situation : Lusa - Au fond d'une doline ,vers l'Hoyo de los Porrones, au nord du massif.

Description : Il s'agit d'une petite fissure s'ouvrant au fond d'une doline. Une désobstruction s'est avérée infructueuse (pas de courant d'air). C'est alors la première investigation du Spéléo-Club de Dijon sur le massif de Peña Lusa

Pas de courant d'air.

Développement : 2 m ; dénivellation : -2 m

Niveau géologique : 16

Historique des explorations : Fissure repérée en

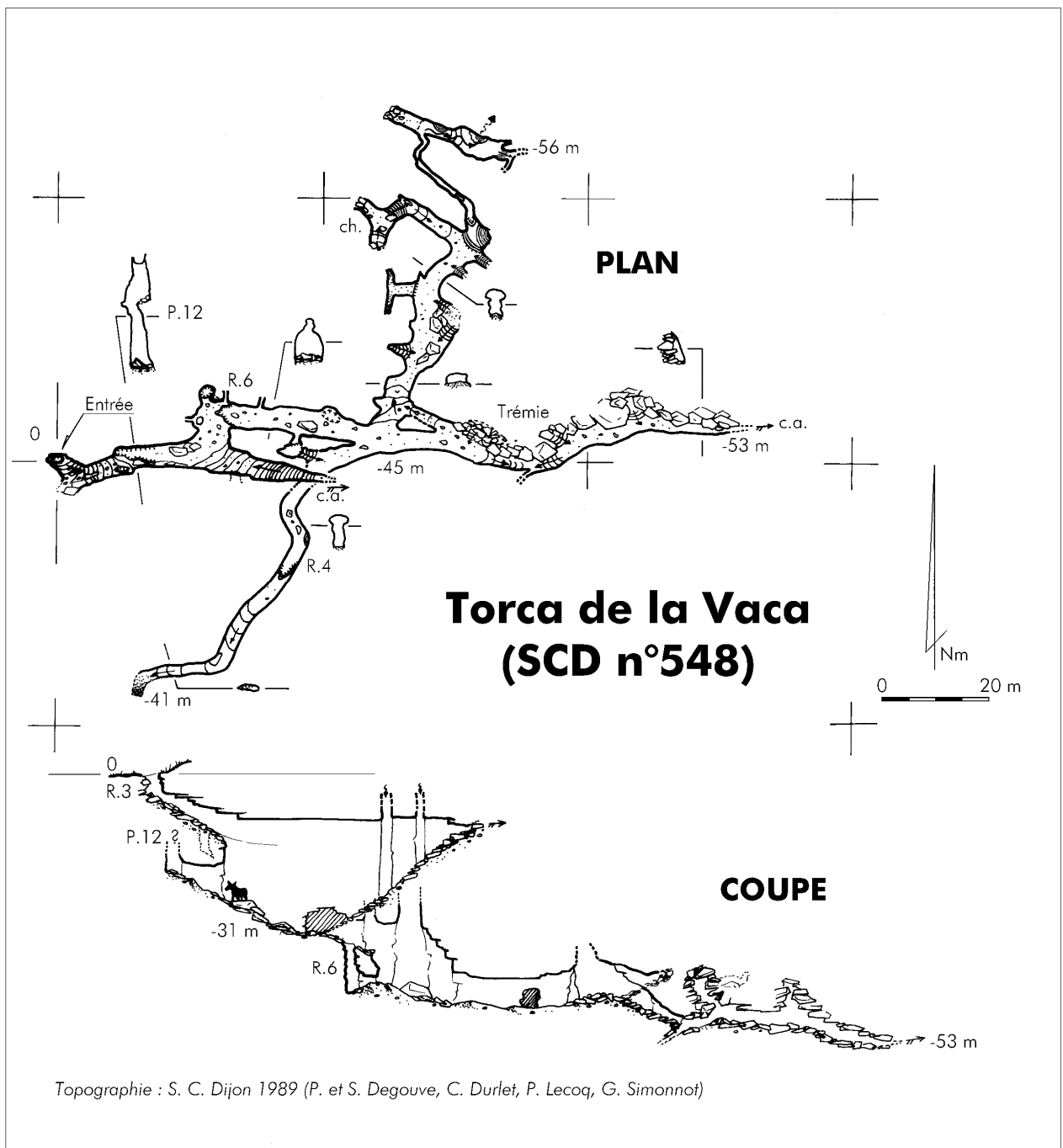
•548 (SCD) : Torca de la Vaca.

Commune : Soba
x : 452,69 ; y : 4783,44 ; z : 675 m (GPS : 0),
(zone n° 09)

Carte 1/5000 : XIV-30 ; carte spéléologique n° 12
Situation : Le gouffre se situe en contrebas de los Collados, sur le versant Gandara. Il s'est ouvert accidentellement au milieu d'un près, en bordure de doline.

Description : Le gouffre s'ouvre en plein champs, au bord d'une doline. L'entrée terreuse (1,50 x 1,50 m) donne accès à un ressaut de 3 m masqué depuis

peu par un carcasse de voiture. Ce premier puits perce la voûte d'une galerie spacieuse occupée par un éboulis pentu. Celui-ci aboutit au sommet d'un puits de 12 m creusé au profit d'une grande diaclase E-O. Au point bas (-31 m) il faut encore descendre un ressaut de 6 m pour accéder à une belle galerie fossile (5 x 7 m). Trente mètres plus loin, elle recoupe une galerie transversale. A droite (amont), un canyon bien formé (3 x 7 m) peut être visité sur 80 m environ, jusqu'à un colmatage argileux sans air. A gauche, l'aval se prolonge sur une distance équivalente et butte sur des conduits étroits et légèrement actifs (-56 m, bruit de ruisseau en période de crue).



Au delà de ce carrefour, la galerie principale se heurte rapidement à des trémies où s'engouffre un très net courant d'air aspirant. Il est ainsi possible de progresser entre les blocs et la paroi sur plus de 60 m. Au fond (-53 m) un passage étroit mériterait d'être désobstrué (-53 m).

Au début de cette zone ébouleuse, juste après le premier rétrécissement, une galerie basse rejoint un méandre qui se divise en deux (non topographié). Celui de gauche butte assez rapidement sur un lami noir impénétrable. En revanche, celui de droite, après une courte voute mouillante, remonte progressivement jusqu'à une étroiture à agrandir derrière laquelle on entend le bruit d'un ruisseau.

Développement : 380 m ; dénivellation : -56 m

Niveau géologique : 11

Historique des explorations :

- 22 juillet 1989 : Le gouffre est indiqué aux spéléos dijonnais, par un cafetier de la Gandara qui précise qu'une vache est tombée dans le gouffre, 15 jours auparavant. Le jour même, le gouffre est descendu par Ch. Durllet. Au bas des puits d'entrée (-30 m), il tombe nez à nez avec l'animal qui visiblement n'est pas blessé mais semble s'impatienter un peu.

- 23 juillet 1989 : Un forte équipe de villageois s'est donnée rendez-vous autour du gouffre pour aider à sortir l'animal de sa mauvaise posture. En 3 h, la vache est extraite du gouffre, en relativement bon état. L'après midi, le reste de la cavité est exploré et topographié.

- 18 avril 1994 : Le gouffre a été rebouché durant plusieurs années par le propriétaire du près, mais peu à peu, un petit orifice s'est creusé par soutirage et il est de nouveau possible d'entrée dans la cavité. Dans la partie basse du gouffre, un petit méandre actif est reconnu sur une cinquantaine de mètres jusqu'à une étroiture à agrandir.

Topographie : S. C. Dijon 1989

Résurgence présumée : ?

Bibliographie principale :

- DEGOUVE DE NUNCQUES, Patrick; SIMON-NOT, Guy (1990) : *Il y a des bruits sous le plancher, principales découvertes du S.C. Dijon dans la région du val d'Asón - Sous le Plancher, 1990 n°5, p. 15*