

Inventaire des cavités

n° 650 à 699

Mise à jour : 01/12/2018

Légende

- 321** : Fiche non publiée
322 : Fiche déjà publiée dans une mise à jour précédente
✓**323** : Fiche faisant l'objet de la mise à jour.

650	✓ <u>675</u>
651	676
652	677
653	678
654	679
655	680
656	681
657	682
658	683
659	684
660	685
✓ <u>661</u>	686
✓ <u>662</u>	687
✓ <u>663</u>	688
664	689
✓ <u>665</u>	✓ <u>690</u>
✓ <u>666</u>	✓ <u>691</u>
✓ <u>667</u>	692
668	693
669	694
670	695
671	✓ <u>696</u>
672	697
673	698
674	699

•650 (SCD) : Torca .

Commune : Soba
x : 446,048 ; y : 4785,88 ; z : 1011 m (GPS)
(zone n° 03)

Carte 1/5000 : XIII-28 ; carte spéléologique n° 8
Situation : Valdicio, au-dessus de la Brena, sur le flanc nord du vallon du même nom.

Description : Deux entrées distantes de quelques mètres seulement se rejoignent rapidement au sommet d'un puits d'une dizaine de mètres sans suite. Un troisième orifice (P.5) rejoint le conduit presque à l'aplomb du puits.

Pas de courant d'air excepté celui dû aux différentes entrées.

Développement : 20 m ; dénivellation : -15 m

Niveau géologique : 6

Historique des explorations : Exploré en 1992 par le S.C. Dijon.

Topographie : Sans

Résurgence présumée : ?

Bibliographie principale :

- DEGOUVE, Patrick (2008) : *Premier bilan des explorations dans le vallon de la Breña (Valdicio-Soba-Espagne) - Activités spéléologiques du CAF d'Albertville, p.45*

•651 (SCD) : Torca de las Estacas. (T. des Piquets)

Commune : Soba
x : 445,908 ; y : 4785,739 ; z : 957 m (GPS)
(zone n° 03)

Carte 1/5000 : XIII-28 ; carte spéléologique n°7
Situation : Valdicio, au niveau de la croupe qui marque l'angle entre le vallon de la Brena et celui de Salcedillo.

Description : Perte semi-fossile donnant accès à un puits de 15 mètres entièrement bouché.

Développement : 20 m ; dénivellation : -15 m

Niveau géologique : 6

Historique des explorations : Repéré et exploré par le SCD le 25 octobre 1992 (S. Degouve et D. Lefebvre)

Topographie : Sans

Résurgence présumée : ?

Bibliographie principale :

- DEGOUVE, Patrick (2008) : *Premier bilan des explorations dans le vallon de la Breña (Valdicio-Soba-Espagne) - Activités spéléologiques du CAF d'Albertville, p.45*

•652 (SCD) : Torca del Gran Damocles.

Commune : Soba
x : 446,023 ; y : 4785,787 ; z : 1020 m (UTM-ED 50) (GPS), (zone n° 03)

Carte 1/5000 : XIII-29 ; carte spéléologique n° 8
Situation : L'entrée s'ouvre sur une strate gréseuse et dans une série de boutonnières s'ouvrant au-dessus de la lande de la Brena (El Romeral) et du hameau de Valdicio.

Description : Voir tome 3 de cuevas del Alto Asón (secteur 3)

Niveau géologique : 6

Topographie : S.C. Dijon 2008

Résurgence présumée : ?

Bibliographie principale :

- DEGOUVE, Patrick (2008) : *Premier bilan des explorations dans le vallon de la Breña (Valdicio-Soba-Espagne) - Activités spéléologiques du CAF d'Albertville, p.45*
- DEGOUVE, Patrick ; TESSANNE, Emmanuel ; TUAL, Yann (2009) : *Explorations dans les monts Cantabriques (Espagne) - Activités Spéléologiques du CAF d'Albertville, année 2009*.

•654 (SCD) : Cubillo de Paso Malo.

Commune : Ruesga en Calseca
x : 445,855 ; y : 4788,99 ; z : 765 m, (zone n° 03)

Carte 1/5000 : XII-28 ; carte spéléologique n°4
Situation : Barranco de Paso Malo

Description : Au delà d'un Cubillo bouché, une diaclase pince rapidement.

Léger courant d'air soufflant,

Développement : 10 m ; dénivellation : -5 m

Niveau géologique : 4

Sur la grande faille d'articulation de l'anticlinal San Roque-Socueva

Historique des explorations : Le Cubillo est visité le 29 octobre 1992 par le S.C. Dijon (Chenu, Leglaye, Simonnot)

Topographie : Sans

Résurgence présumée : ?

•655 (SCD) : Fuente Conseguero.

Commune : Ruesga en Calseca
x : 442,432 ; y : 4789,611 ; z : 400 m (GPS), (zone n° 02)

Carte 1/5000 : XII-27 ; carte spéléologique n° 4

Situation : En rive droite de la vallée du río Miera, quelques mètres au-dessus de la route de San Roque (S-554).

Description : Source temporaire impénétrable dont le débit de crue est assez important. Elle est, selon toute vraisemblance à mettre en relation avec la cueva 1110 et constitue l'exutoire d'un petit drainage qui, une fois n'est pas coutume, est tributaire du río Miera.

Développement : 0 m ; dénivellation : 0 m

Niveau géologique : 3

Historique des explorations :

Topographie : sans

Bibliographie principale :

- MUGNIER, Claude (1980) : *Prospection dans la haute vallée du rio Miera (rive droite) - Sous le Plancher, tome 16, 1980, fasc. 1-4, p. 51*

•656 (SCD) : Torca B del Carrío.

Commune : Soba

x : 447,125 ; y : 4785,01 ; z : 1356 m (UTM-ED 50), (zone n° 07)

Carte 1/5000 : XIV-29 ; carte spéléologique n° 11

Situation : Sommet de l'alto del Carrío, flanc Nord.

Description : Voir tome 3 de cuevas del Alto Asón (secteur 7).

Deuxième entrée du réseau du Carrío (voir T del Carrío n° 210). Mentionnée par erreur sous le n° 310 qui n'appartient pas à l'inventaire S.C.Dijon

Niveau géologique : 10

Niveau 10 supérieur.

Topographie : S.C.Dijon 1977

Résurgence présumée : ?

Bibliographie principale :

- MORVERAND, Philippe (1978) : *Le réseau du Carrillo - Sous le Plancher, tome 15, 1976, fasc. 3-4, p. 23-44*

•657 (SCD) : Torca del Mostajo.

P.56 del Carrío

Commune : Soba

x : 447,377 ; y : 4785,011 ; z : 1340 m (GPS), (zone n° 07)

Carte 1/5000 : XIV-29 ; carte spéléologique n° 11

Situation : Sommet de l'Alto del Carrío, flanc Nord.

Description : Gouffre formé de deux verticales successives de 18 et 38 m. Névé au fond du puits.

Développement : 60 m ; dénivellation : -57 m

Niveau géologique : 10

Niveau 10 supérieur.

Historique des explorations : Le gouffre est exploré par le S.C.Dijon en 1977 (Ph. Morverand)

Topographie : S.C.Dijon 1977

Résurgence présumée : ?

Bibliographie principale :

- MORVERAND, Philippe (1978) : *Le réseau du Carrillo - Sous le Plancher, tome 15, 1976, fasc. 3-4, p. 23-44*

•658 (SCD) : Torca de Brenalengua.

P.40 Brenalengua, double emploi avec le n°127 (?)

Commune : Soba

x : 447,43 ; y : 4784,39 ; z : 1280 m, (zone n° 07)

Carte 1/5000 : XIV-29 ; carte spéléologique n° 11

Situation : Dans les lapiaz du flanc Sud du Carrillo, près des cabanes de Brenalengua.

Description : Un puits de 40 m (palier à -20 m) se prolonge par une diaclase suivie de 2 puits de 7 et 5 m.

Développement : 70 m ; dénivellation : -51 m

Niveau géologique : 10

Niveau 10 supérieur.

Historique des explorations : Le gouffre est exploré par le S.C.Dijon en 1977 (Ph. Morverand)

Topographie : S.C.Dijon 1977

Résurgence présumée : ?

Bibliographie principale :

- MORVERAND, Philippe (1978) : *Le réseau du Carrillo - Sous le Plancher, tome 15, 1976, fasc. 3-4, p. 23-44*

• 660 (SCD) : Fuente de Horneo.

Fuente del Acebal
Commune : Soba
x : 451,267 ; y : 4784,064 ; z : 822 m (GPS)
(zone n° 06)

Carte 1/5000 : XIV-30 ; carte spéléologique n° 12
Situation : La source se situe dans le fond du vallon de la Brenuca (Posadia), à côté des cabanes d'Horneo.

Description : Source captée et sortant d'un conduit irrémédiablement impénétrable. En crue, le ruisseau envahit le chemin situé en contrebas et se perd brutalement au contact des calcaires dans un crible de cailloutis impénétrable (x = 451,429, y = 4783,969, z = 769 m)

Niveau géologique : 10
Topographie : Sans
Résurgence présumée : ?

• 661 (DS) : Cueva del Cañon.

DS 401
Commune : Soba
x : 448,025 ; y : 4787,01 ; z : 960 m (UTM-ED 50), (zone n° 04)

Carte 1/5000 : XIII-29 ; carte spéléologique n° 8
Situation : Rolacia, en rive droite du ravin de Rolacia et en face des cabanes de Sotombo.

Description : Voir tome 3 de cuevas del alto Asón (secteur 4)

Développement : 1764 m ; dénivellation : -217 m
Niveau géologique : 8

Bibliographie principale :

- KIEFFER, Jean-Paul (1985) : *Expédition 1983 de Dijon-Spéléo dans le Val d'Asón - Dijon-Spéléo 1985, tome 1, n°1, p. 29 à 50*
- MORVERAND, Philippe; DOARE, Pascal; GISSELBRECHT, Olivier; OLIVAUX, Jean-Luc (1987) : *Elgueron 86 - Rapport d'expédition du S.C.Paris*

• 662 (DS) : Cueva de los Osos.

DS 400 (Red de la cueva del Canon)
Commune : Soba
x : 447,93 ; y : 4786,995 ; z : 1050 m (UTM-ED 50), (zone n° 04)

Carte 1/5000 : XIII-29 ; carte spéléologique n° 8
Situation : Une cinquantaine de mètres au-dessus de la torca del Cañon (n°661).

Description : Entrée supérieure de la Cueva del Cañon. Voir tome 3 de cuevas del alto Asón (secteur 4)

Bibliographie principale :

- KIEFFER, Jean-Paul (1985) : *Expédition 1983 de*

Dijon-Spéléo dans le Val d'Asón - Dijon-Spéléo 1985, tome 1, n°1, p. 29 à 50

- MORVERAND, Philippe; DOARE, Pascal; GISSELBRECHT, Olivier; OLIVAUX, Jean-Luc (1987) : *Elgueron 86 - Rapport d'expédition du S.C.Paris*

• 663 (DS) : Cueva .

DS 405 (Red de la cueva del Cañon)
Commune : Soba
x : 447,89 ; y : 4787 ; z : 1060 m (UTM-ED 50), (zone n° 04)

Carte 1/5000 : XIII-29 ; carte spéléologique n° 8
Situation : Quarante mètres à l'ouest de la torca de los Osos (n°662).

Description : Entrée supérieure de la cueva del Cañon (661). Voir tome 3 de cuevas del alto Asón (secteur 4)

Bibliographie principale :

- KIEFFER, Jean-Paul (1985) : *Expédition 1983 de Dijon-Spéléo dans le Val d'Asón - Dijon-Spéléo 1985, tome 1, n°1, p. 29 à 50*
- MORVERAND, Philippe; DOARE, Pascal; GISSELBRECHT, Olivier; OLIVAUX, Jean-Luc (1987) : *Elgueron 86 - Rapport d'expédition du S.C.Paris*

• 665 (DS) : Torca de los Pastores.

DS 404 (Réseau de la cueva del Río Munio)
Commune : Soba
x : 447,585 ; y : 4787,15 ; z : 1030 m (UTM-ED 50), (zone n° 04)

Carte 1/5000 : XIII-29 ; carte spéléologique n° 8
Situation : Rolacia, en rive droite du ravin et 200 m au sud des cabanes de Sotombo.

Description : Entrée supérieure de la cueva del río Munio (10). Voir tome 3 de cuevas del alto Asón (secteur 4).

Bibliographie principale :

- KIEFFER, Jean-Paul (1985) : *Expédition 1983 de Dijon-Spéléo dans le Val d'Asón - Dijon-Spéléo 1985, tome 1, n°1, p. 29 à 50*
- MORVERAND, Philippe; DOARE, Pascal; GISSELBRECHT, Olivier; OLIVAUX, Jean-Luc (1987) : *Elgueron 86 - Rapport d'expédition du S.C.Paris*

• 666 (SCP) : Agujero del Hombre.

SCP 453 (Red de la cueva del Río Munio)
Commune : Soba

x : 447,643 ; y : 4787,148 ; z : 1025 m (UTM-ED 50) (GPS), (zone n° 04)

Carte 1/5000 : XIII-29 ; carte spéléologique n° 8
Situation : Rolacia, en rive droite du ravin et 200 m au sud des cabanes de Sotombo et soixante mètres à l'ouest de la torca de los Pastores (n°665).

Description : Entrée supérieure de la cueva del rio Munio (10). Voir tome 3 de cuevas del alto Asón (secteur 4).

Bibliographie principale :

- MORVERAND, Philippe; DOARE, Pascal; GISSELBRECHT, Olivier; OLIVAUX, Jean-Luc (1987) : *Elgueron 86 - Rapport d'expédition du S.C.Paris*

•667 (SCP) : Cueva de la Puerta Estrecha.

SCP 452 (Réseau de la cueva del Rio Munio)
Commune : Soba
x : 447,68 ; y : 4787,1 ; z : 1030 m (UTM-ED 50), (zone n° 04)

Carte 1/5000 : XIII-29 ; carte spéléologique n° 8
Situation : Rolacia, soixante mètres au sud del Agujero del Hombre (n°666), en rive gauche d'un petit ravin.

Description : Entrée supérieure de la cueva del rio Munio (10). Voir tome 3 de cuevas del alto Asón (secteur 4).

Bibliographie principale :

- MORVERAND, Philippe; DOARE, Pascal; GISSELBRECHT, Olivier; OLIVAUX, Jean-Luc (1987) : *Elgueron 86 - Rapport d'expédition du S.C.Paris*

•669 (SCD) : Cueva .

Commune : Soba
x : 445,83 ; y : 4781,905 ; z : 1212 m, (zone n° 08)

Carte 1/5000 : XV-28 ; carte spéléologique n° 13
Situation : Sur le flanc sud-est du cirque de Brenascobar, juste au-dessus d'une petite forêt de hêtres.

Description : L'entrée (1m x 1m) donne accès à un méandre étroit parcouru par un bon courant d'air soufflant. La progression s'est arrêtée sur une étroiture à 5 ou 6 mètres seulement de l'entrée.

Développement : 6 m ; dénivellation : -2 m
Niveau géologique : 10

Historique des explorations : Découvert et exploré par le S. C. Dijon en avril 1993 (M. Chenu, J.F. Decorse, P. Degouve, F. Meuret)

Topographie : Sans
Résurgence présumée : ?

•671 (SCD) : Cueva .

Commune : Soba
x : 445,825 ; y : 4781,885 ; z : 1225 m, (zone n° 08)

Carte 1/5000 : XV-28 ; carte spéléologique n° 13
Situation : Cette modeste cavité s'ouvre une vingtaine de mètres au sud de la cueva 669.

Description : Une galerie (1m x 0,8 m) en pente douce mène au bout d'une dizaine de mètres à un ressaut de 3 mètres. Au bas, il se prolonge par un méandre étroit parcouru sur quelques mètres seulement.

Développement : 20 m ; dénivellation : -7 m
Niveau géologique : 10

Historique des explorations : Découvert et exploré par le S. C. Dijon en avril 1993 (M. Chenu et J. F. Decorse)

Topographie : Sans
Résurgence présumée : ?

•672 (SCD) : Cueva .

L 42
Commune : Soba
x : 445,695 ; y : 4781,415 ; z : 1365 m, (zone n° 08)

Carte 1/5000 : XV-28 ; carte spéléologique n° 13
Situation : El Resvaladero, 150 m au dessus de la route du Portillo de la Lunada, dans un vallon très marqué.

Description : Trois entrées en fond de vallon, donnent accès à une galerie descendante parallèle au versant et sans suite apparente.

Développement : 20 m ; dénivellation : -10 m
Niveau géologique : 10

Sur une faille.

Historique des explorations : Découvert par un groupe espagnol (SAEC ?) et visité par le S. C. Dijon en avril 1993 (O. Monnot)

Topographie : Sans
Résurgence présumée : ?

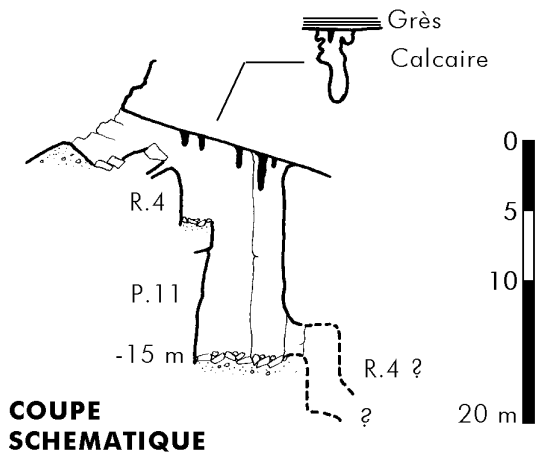
•673 (SCD) : Torca .

L 66
Commune : Soba
x : 445,905 ; y : 4781,94 ; z : 1240 m, (zone n° 08)

Carte 1/5000 : XV-28 ; carte spéléologique n° 13
Situation : Sur le flanc sud-est du cirque de Brenascobar, juste au-dessus de la petite forêt de hêtres, entre les cuevas 587 et 588.

Description : La cavité se développe sous un banc de grès. Un premier ressaut de 4 mètres est aussitôt suivi par un P.11. A sa base, un ressaut de 4 à 5 mètres n'a pas été descendu, son accès étant barré par une étroiture à casser. La cavité est parcourue

Torca 673



Topographie : S. C. Dijon 1993 (F. Meuret)

par un courant d'air alternatif.

Développement : 20 m ; dénivellation : -18 m

Niveau géologique : 10

Historique des explorations : Découvert par un groupe espagnol (SAEC ?) et visité par le S. C. Dijon en avril 1993 (F. Meuret)

Topographie : Croquis S. C. Dijon 1993

Résurgence présumée : ?

•674 (SCD) : Cueva .

L41

Commune : Soba

x : 445,715 ; y : 4781,4 ; z : 1382 m, (zone n° 08)

Carte 1/5000 : XV-28 ; carte spéléologique n° 13

Situation : El Resvaladero, 150 m au dessus de la route du Portillo de la Lunada, 50 m à droite de la cueva 672.

Description : Trois entrées donnent accès à une galerie descendante, entrecoupée d'un ressaut de 2 m et bouchée par une trémie à -15m.(Courant d'air soufflant). Il s'agit sans doute de la même diaclase que celle dans laquelle se développe la cueva 672.

Développement : 20 m ; dénivellation : -15 m

Niveau géologique : 10

Contact grés-calcaire.

Historique des explorations : Découvert par un groupe espagnol (SAEC ?) et visité par le S. C. Dijon en avril 1993 (F. Meuret)

Topographie : Sans

Résurgence présumée :

Bibliographie principale :

- DEGOUVE DE NUNCQUES, Patrick (1993) : *Il y a des bruits sous le plancher, activités 1989 du S.C.Dijon dans le val d'Asón - Sous le plancher*

1993, n°8, p. 16

•675 (SCD) : Cueva .

Commune : Soba

x : 447,46 ; y : 4781,613 ; z : 1466 m (zone n° 10)

Carte 1/5000 : XV-29 ; carte spéléologique n° 14

Situation : La cueva 675 est la seconde entrée de la cueva del Tercero Ojo (676).

Description : Voir tome 4 de cuevas del alto Asón (secteur 10).

Résurgence présumée : Gandara

Bibliographie principale :

- DEGOUVE DE NUNCQUES, Patrick (1993) : *Il y a des bruits sous le plancher, activités 1989 du S.C.Dijon dans le val d'Asón - Sous le plancher 1993, n°8, p. 16*

•676 (SCD) : Cueva del Tercero Ojo.

(Grotte du Troisième Œil)

Commune : Soba

x : 447,435 ; y : 4781,58 ; z : 1473 m (zone n° 10)

Carte 1/5000 : XV-29 ; carte spéléologique n° 14

Situation : Versant ouest du Picon del Fraile. Les deux entrées de la cueva s'ouvrent sur la même vire que la cueva del Jabato, respectivement 25 et 60 mètres plus au sud.

Description : Voir tome 4 de cuevas del alto Asón (secteur 10).

Résurgence présumée : Gándara

Bibliographie principale :

- DEGOUVE DE NUNCQUES, Patrick (1993) : *Il y a des bruits sous le plancher, activités 1989 du S.C.Dijon dans le val d'Asón - Sous le plancher 1993, n°8, p. 16*

•677 (SCD) : Cueva de los Huesos.

Commune : Arredondo
x : 448,048 ; y : 4788,304 ; z : 1208 m (GPS)
(zone n° 04)

Carte 1/5000 : XII-29 ; carte spéléologique n° 5
Situation : Pepiones, versant sud. La cueva s'ouvre au fond d'une petite échancrure sur le flanc ouest d'une belle doline au fond de laquelle s'ouvre la cueva 1115.

Description : La cavité débute par un porche bas (1m x 2m) barré par un petit muret et donnant sur une galerie sèche parcourue par un fort courant d'air aspirant. Le conduit se développe le long d'un joint de strates surcreusé par un méandre en partie comblé par le remplissage. Une vieille concrétion et les vestiges d'un plancher stalagmitique suspendu attestent que celui-ci a du être plus important à une époque (voir coupe sur la topographie). Après un passage bas, la cavité prend de l'ampleur (2 m x 3 m) . Plusieurs cheminées jalonnent le parcours. La plus haute, à 120 m de l'entrée, mesure une dizaine de mètres de hauteur. Un peu plus loin, après de gros blocs effondrés, on parvient à un élargissement. A

droite, un puits de 8 m rejoint un court méandre devenant impénétrable. A gauche, après avoir gravi un talus argileux un ressaut de 4 mètres nécessite une escalade pour atteindre le haut de la galerie (+ 32 m). Celui-ci est entièrement barré par une trémie de blocs gréseux. Juste avant, un puits d'une dizaine de mètres se poursuit par des fissures impénétrables.

Nombreux ossements d'animaux disséminés tout au long de la galerie et rapportés sans doute par un prédateur.

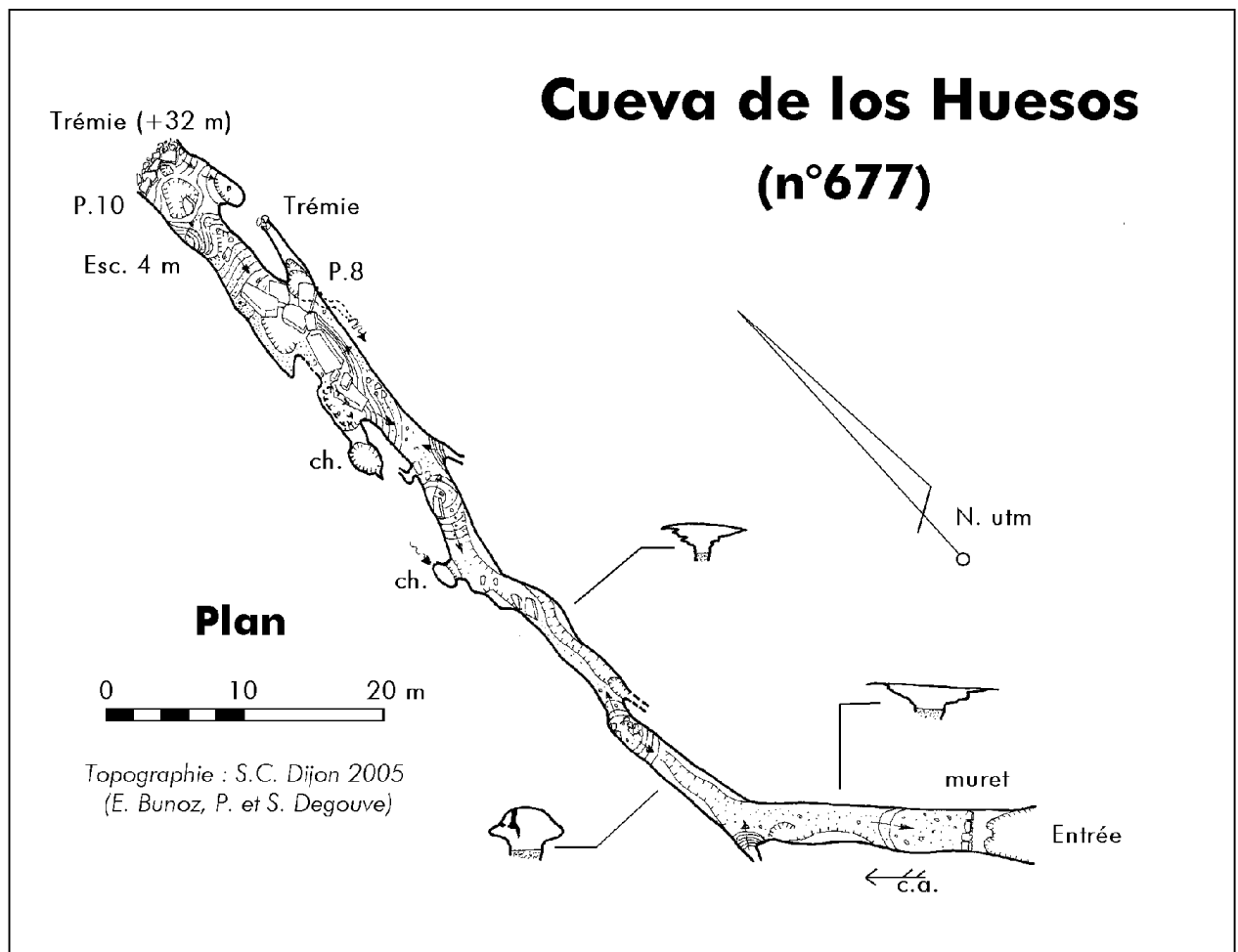
Développement : 180 m ; dénivellation : 32 m
Niveau géologique : 7

Historique des explorations : La cueva était connue des bergers qui ont construit un muret à l'entrée. Elle est repérée et partiellement explorée par le S.C. Dijon le 17 juillet 1993 (P. et S. Degouve, C. Lecas). L'exploration ainsi que la topographie sont réalisés en août 2005 (E. Bunoz, P. et S. Degouve)

Topographie : S.C.Dijon août 2005

Bibliographie principale :

- DEGOUVE DE NUNCQUES, Patrick (1993) : *Il y a des bruits sous le plancher, activités 1989 du S.C.Dijon dans le val d'Ason - Sous le plancher 1993, n°8, p. 16*

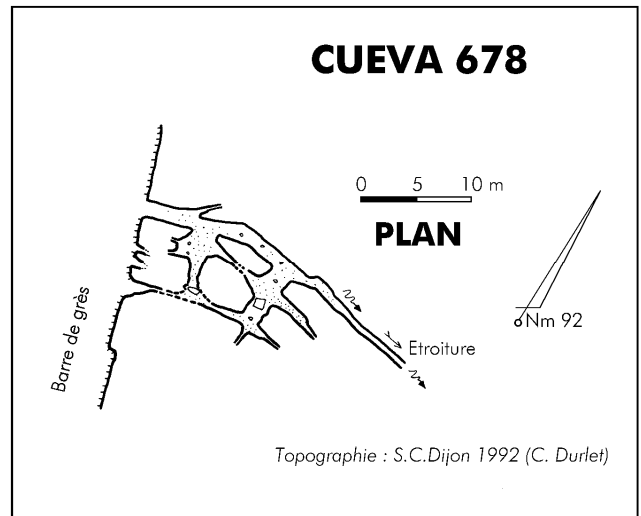


•678 (SCD) : Cueva .

Commune : Soba
x : 445,4 ; y : 4782,85 ; z : 1115 m (zone n° 08)
Carte 1/5000 : XV-28 ; carte spéléologique n° 13
Situation : Rive droite du Rio Miera, 1,7 km au Nord Ouest du Pico del Veinte.

Description : Petite cavité à entrées multiples s'ouvrant dans une barre de grès. Les galeries (3 tronçons parallèles) sont basses et étroites. Arrêt sur étroiture qu'il faudrait casser au marteau (Grès et concrétions).

Courant d'air aspirant très net.
Développement : 40 m ; dénivellation : -3 m
Niveau géologique : 10
Historique des explorations : Découvert et exploré par C.Durlet en 1993
Topographie : S.C.Dijon 1993
Résurgence présumée : ?



•679 (SCD) : Cueva .

Commune : Soba
x : 447,486 ; y : 4785,044 ; z : 1332 m (GPS), (zone n° 07)
Carte 1/5000 : XIV-29 ; carte spéléologique n° 11
Situation : Dans la partie supérieure du cirque de la Sota (versant sud), en contrebas d'un léger sentier qui remonte du fond du cirque vers le Carillo.

Description : Méandre descendant, fortement aspirant (été 1993) mais hélas impénétrable à -2 m. Derrière, les cailloux chutent de 4 à 5 m dans un conduit qui semble légèrement plus large. La désobstruction semble importante.

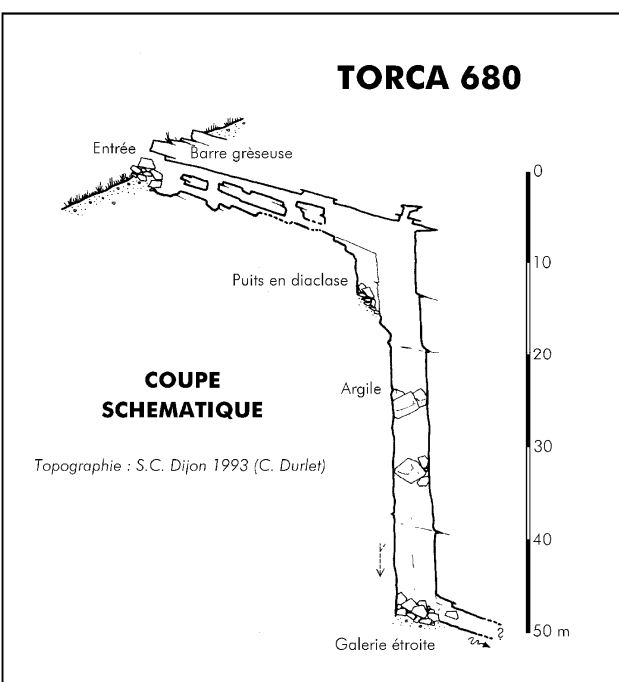
Fort courant d'air aspirant (été). La cavité se développe dans le même axe que la torca 567 toute

proche (puits de 25 m).

Développement : 5 m ; dénivellation : -3 m
Niveau géologique : 10
Historique des explorations : Découverte par le S.C.Dijon en 1993 (P. et S. Degouve, C. Durlet, N. Dusapin, C. Lecas, G. et M. Simonnot), la cueva est revue le 31 juillet 2012 (P. et S. Degouve, G. Simonnot)
Topographie : sans
Résurgence présumée : ?

Bibliographie principale :

- DEGOUVE, Patrick ; GUILLOT, Ludovic (2012) : *Compte rendu chronologique des explorations - Porracolina 2012 (GSHP de Tarbes et S.C. Dijon), 51 pages*



•680 (SCD) : Torca .

Commune : Soba
x : 445,405 ; y : 4782,835 ; z : 1115 m (zone n° 08)
Carte 1/5000 : XV-28 ; carte spéléologique n° 13
Situation : Rive droite du Rio Miera, 15 m au sud du S.C.D. 678, dans la même petite barre de grès.

Description : Entrée éboulue dans une barre de grès. Une courte galerie inclinée suivant le pendage donne accès à un puits argileux profond de 45 m. Ce puits (grande diaclase), n'est pas direct, plusieurs blocs coincés forment des paliers. A la base du puits, une galerie étroite et glaiseuse est parcourue par un filet d'eau. Malgré l'absence d'obstacle majeur, l'exploration n'a pas été poursuivie.

Développement : 90 m ; dénivellation : -50 m
Niveau géologique : 10
La cavité se développe entièrement dans les grès.
Historique des explorations : Découvert et exploré par C.Durlet en 1993

Topographie : S.C.Dijon 1993
Résurgence présumée : ?

Bibliographie principale :

- DEGOUVE DE NUNCQUES, Patrick (1993) : *Il y a des bruits sous le plancher, activités 1989 du S.C.Dijon dans le val d'Ason - Sous le plancher 1993, n°8, p. 16*

•681 (SCD) : Torca .

Commune : Soba
x : 447,155 ; y : 4784,965 ; z : 1375 m (zone n° 07)

Carte 1/5000 : XIV-29 ; carte spéléologique n° 11
Situation : Carillo, à côté du gouffre du Merle (SCD 210)

Description : Puits de 7 mètres s'ouvrant entre deux lames de lapiaz et communiquant avec une autre entrée. Pas de suite évidente.

Développement : 15 m ; dénivellation : -7 m

Niveau géologique : 10

Historique des explorations : Découvert et exploré par le S.C. Dijon en juillet 1993.

Topographie : Sans

Résurgence présumée : ?

•682 (SCD) : Cueva .

Commune : Soba
x : 447,16 ; y : 4784,95 ; z : 1376 m (zone n° 07)

Carte 1/5000 : XIV-29 ; carte spéléologique n° 11
Situation : Carillo, en contrebas du gouffre du Merle (SCD 210).

Description : Boyau fortement aspirant (été 93) bouché par des blocs.

Développement : 5 m ; dénivellation : -2 m

Niveau géologique : 10

Historique des explorations : Découvert et exploré par le S.C. Dijon en juillet 1993.

Topographie : sans

Résurgence présumée : ?

•683 (SCD) : Cueva de la Tripa Refrigerante.

Commune : Soba
x : 447,17 ; y : 4784,95 ; z : 1376 m (zone n° 07)

Carte 1/5000 : XIV-29 ; carte spéléologique n° 11
Situation : Carillo, 20 mètres à l'Est du SCD 682.

Description : Le boyau s'ouvre au fond d'une petite doline. Il est pénétrable sur une quinzaine de mètres (1,5m x 1,5m) jusqu'à un amas de blocs concrétionnés. Courant d'air aspirant très net (été 1993).

Développement : 15 m ; dénivellation : -3 m

Niveau géologique : 10
Historique des explorations : Découvert par le S.C.Dijon en 1976 (Gautherot, Simonnot),
Topographie : Sans
Résurgence présumée : ?

•684 (SCD) : Cueva .

Commune : Soba
x : 447,2 ; y : 4785 ; z : 1367 m (zone n° 07)
Carte 1/5000 : XIV-29 ; carte spéléologique n° 11
Situation : Carillo, versant ouest, en contrebas du gouffre du Merle (SCD 210).

Description : Ce petit méandre étroit, aux parois couvertes de mondmilch, est parcouru par un très net courant d'air aspirant. Il est entrecoupé par deux ressauts de 2 m et 3 m. Arrêt au sommet d'un troisième ressaut avec étroiture. Il communique vraisemblablement avec le gouffre du Merle tout proche.

Développement : 20 m ; dénivellation : -6 m

Niveau géologique : 10

Historique des explorations : Découvert et exploré par le S.C. Dijon en juillet 1993.

Topographie : Sans

Résurgence présumée : ?

•690 (ARES) : Cueva PF3.

Commune : Soba
x : 448,195 ; y : 4782,01 ; z : 1362 m (UTM-ED 50), (zone n° 10)

Carte 1/5000 : XV-29 ; carte spéléologique n° 14
Situation : En contrebas et au nord de Mota en Cabera, sur un replat qui domine la vallée de la Posadia.

Description : L'entrée (10 m x 3 m) donne accès à une diaclase encombrée par un éboulis pentu qui obstrue la cavité à -8 m et sur laquelle viennent se greffer deux petites galeries latérales sans suite.

Développement : 15 m ; dénivellation : -8 m

Niveau géologique : 13

Historique des explorations : Exploré par l'ARES en 1983.

Topographie : Sans

Résurgence présumée : Sources dans l'Ojon ?

•691 (SCD) : Torca del Requiem de las Motas.

PF 11
Commune : Soba
x : 448,165 ; y : 4782,015 ; z : 1363 m (UTM-ED 50), (zone n° 10)

Carte 1/5000 : XV-29 ; carte spéléologique n° 14
Situation : Sur le versant nord du picón del Fraile, sur un replat, en contrebas de Mota Primera.

Description : Voir tome 4 de Cuevas del Alto Asón (secteur 10).

Développement : 2545 m ; dénivellation : -333 m
Niveau géologique : 13
Topographie : S.C. Dijon 1996 à 1998
Résurgence présumée : Gándara

Bibliographie principale :

- DEGOUVE DE NUNCQUES, Patrick (1999) : *Compte rendu des explorations du Spéléo-Club de Dijon sur le massif de Porracolina (1997 à 1999) - Rapport pour la C.R.E.I. (FFS)*
- DEGOUVE DE NUNCQUES, Patrick (1995) : *Activités des clubs dans la province de Santander - Sous le Plancher 1995, n°10, p.134*
- DEGOUVE DE NUNCQUES, Patrick; SIMONNOT, Guy (1999) : *Activités du Spéléo-Club de Dijon dans le val d'Asón (province de Santander - Cantabria) - Spelunca, n° 74, pages 5 à 8*
- DEGOUVE DE NUNCQUES, Patrick; SIMONNOT, Guy (1996) : *Principales découvertes du Spéléo-Club de Dijon sur le massif de Porracolina - Sous le Plancher 1996, n°11, p.72*
- DEGOUVE DE NUNCQUES, Sandrine et Patrick (1996) : *De l'autre côté de la civière: deux regards sur un secours souterrain - Sous le Plancher 1996, n°11, p.83 à 88*
- DEGOUVE, Patrick ; SIMONNOT, Guy (1997) : *Principales trabajos del Speleo Club de Dijon en el Macizo del Porracolina (Asón-Miera, Cantabria) - BCE, Boletín Cantabro de espeleología, n° 13, p.85*

•696 (STD) : Torca de Mota en Cabera.

Commune : Soba
x : 448,475 ; y : 4781,869 ; z : 1410 m (UTM-ED 50), (zone n° 10)

Carte 1/5000 : XV-29 ; carte spéléologique n° 14

Situation : Le gouffre se situe sur la croupe formée par l'extrémité nord du lapiaz du Fraile et qui porte le nom de Mota en Cabera ou Mota Primera.

Description : Voir tome 4 de cuevas del alto Asón (secteur 10).

Développement : 502 m ; dénivellation : -190 m
Niveau géologique : 13
Résurgence présumée : ?

Bibliographie principale :

- PUCH, Carlos (1989) : *La Torca de Mota en Cabera - Sous le Plancher 1989 n°4, p.71*

• 697 (SCC) : Torca CH 185 de la Uriza.

Commune : Soba
x : 449,95 ; y : 4784,65 ; z : 1185 m, (zone n° 06)

Carte 1/5000 : XIV-30 ; carte spéléologique n° 11
Situation : Le gouffre s'ouvre sur le plateau de la Uriza dominant Saco à environ 400 m au sud-est des cabanes. Il est situé à quelques dizaines de mètres à l'ouest des CH 120 et 121.

Description : La cavité débute par une galerie rectiligne se développant le long d'une diaclase parallèle au vallon voisin.(N-E/S-W). Celle-ci mène au premier puits (10 m) dont la base est occupée par un éboulis instable. En amont de celui-ci, un petit conduit revient sous l'entrée et se termine par une cheminée circulaire et un méandre impénétrable (ne figure pas sur la topo). Peu avant, un diverticule sur la gauche débouche après un angle droit sur un vide de 8 m dont le fond est occupé par des blocs. Entre ces dernier un puits de 25 à 30 m avec courant d'air n'a semble-t-il pas été descendu. (voir figure ci-dessous)

A la base de l'éboulis du puits d'entrée, on parvient au sommet de deux puits parallèles distants de quelques mètres. Le premier (22 m) est bouché. Une courte main courante conduit au second, profond de

25 m et aussitôt suivi d'une autre verticale de 21 m. Au bas (-61 m), une étroiture a été agrandie. Elle est suivie d'un ressaut de 6 m et d'un beau puits de 35 m recoupant une galerie avec amont et aval. Tous deux sont parcourus par un courant d'air aspirant. En aval le conduit (0,5 m x 0,4 m) draine le ruisseau rencontré dès le puits de 21 m. Ce boyau est sinueux et les parois déchiquetées gênent considérablement la progression. Il a été reconnu sur une quarantaine de mètres. En amont, la morphologie est différente (h = 1, 50 m) et la progression s'est arrêtée sur une série de rétrécissements dus à des blocs coincés et des accumulations de sable.

Le gouffre se situe à proximité de la Grande Galerie Active de la cueva de la Haza distante d'environ 40m. La différence d'altitude entre le fond du CH 185 et cette dernière est d'environ 55 m.

Lors de l'exploration de 1986, à la côte -61 m, divers ossements ont été trouvés. Après identification (Thérèse poulain – CNRS), il s'agit d'os d'un jeune *Ursus Arctos*

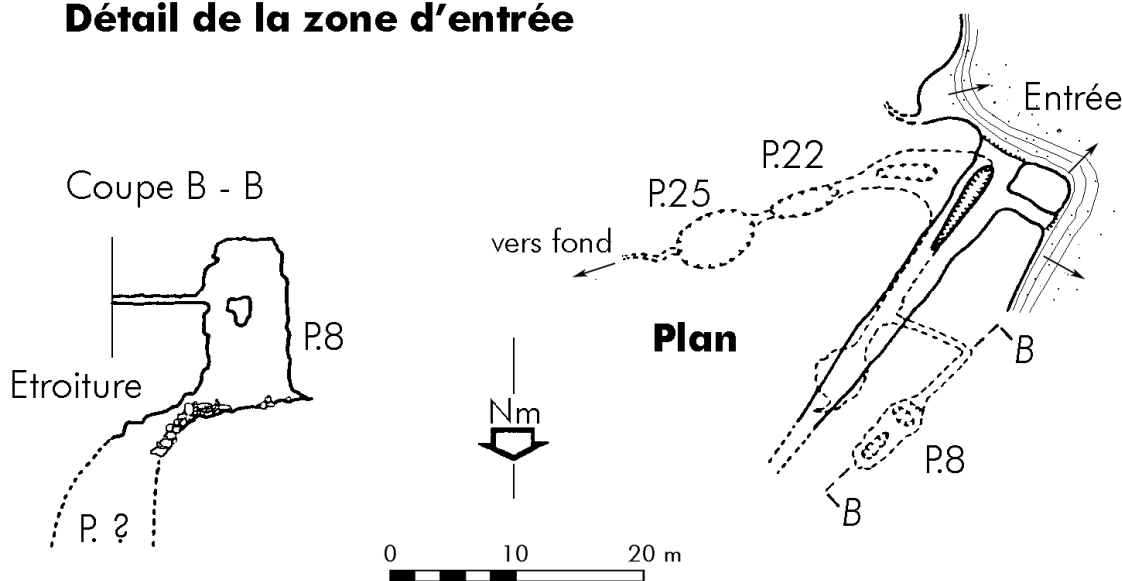
Développement : 220 m ; dénivellation : -102 m

Niveau géologique : 10

Historique des explorations : Le gouffre avait déjà été reconnu (S.C.D. ?) jusqu'au bas du puits de 22 m (spit en place).

11 et 16 août 1986 : le gouffre est redécouvert par le S.C. Chablis et exploré jusqu'à - 61 m (C. Besset, M.C. Beccavin, A. et L. Guillon, T. Orgel, H.

**Torca CH 185 de la Uriza (n°697)
Détail de la zone d'entrée**



Topographie : S. C. Chablis 1986 (C. Besset, Th. Orgel, H. Quentin)

Quantin)

22 avril 1987 : La cote -102 est atteinte. L'étréitesse du méandre actif provoque l'abandon des recherches (A. et L. Guillon, T. Orgel, D. Lecocq (S.C. Musaraigne))

Topographie : S.C.Chablis 1987

Résurgence présumée : Cascada ?

Bibliographie principale :

- Spéléo-Club de CHABLIS (BESSET Cl. ; BOU-CHARD B.) (1987) : Espagne 1987 -
- Spéléo-Club de CHABLIS (BESSET Cl. ; BOU-CHARD B. ; GUILLON A.) (1986) : Espagne 1986 -
- Spéléo-Club de CHABLIS (GUILLON, A. ; GUILLON, L.) (1992) : Espagne 90-91-92 -

Torca CH 185 de la Uriza (n°697)

